

# NATURA 2000

## PLAINE DE NIORT SUD-EST



ATLAS  
du  
DOCUMENT D'OBJECTIFS  
de la Zone de Protection Spéciale  
de la Plaine de NIORT Sud-Est  
site NATURA 2000 FR 5412007

2011



## Atlas accompagnant le DOCOB

Pour accéder aux fichiers pdf des cartes de l'Atlas qui accompagne le Documents d'Objectifs Plaine de Niort Sud-Est, vous cliquez sur les [liens intercatifs soulignés en bleu](#) (Nécessite d'être connecté sur l'internet)

Vous pouvez télécharger :

### 1/ PAR BLOC DE CARTES

(attention fichiers lourds qui nécessitent une ligne ADSL pour être télécharger assez rapidement)

- [cartes 1 à 6](#) (5 Mo)
- [cartes 7 à 12](#) (5,1 Mo)
- [cartes 13 à 25](#) (4,2 Mo)
- [carte 26](#) (2,6 Mo)
- [carte 27](#) (4,2 Mo)
- [cartes 28 et 29](#) (5,5 Mo)
- [cartes 30 et 31](#) (4,7 Mo)
- [cartes 32 à 36](#) (4,9 Mo)
- [cartes 37 et 38](#) (4,4 Mo)

### 2/ CARTE PAR CARTE

- 1 : [Localisation de la ZPS](#) (1,8 Mo)
- 2 : [Les communes et les EPCI](#) (730 Ko)

Inventaire biologique :

- 3 : [Outarde canepetière ; Répartition en période de reproduction](#) (317 Ko)
- 4 : [Outarde canepetière ; Densité \(probabilité\)](#) (1,5 Mo)
- 5 : [Outarde canepetière ; Position des sites de rassemblements entre 1998 et 2002](#) (303 Ko)
- 6 : [Busard cendré ; Positions des nids en 1996 et 1997](#) (315 Ko)
- 7 : [Busard cendré ; Densité de couples \(probabilité\)](#) (1,5 Mo)
- 8 : [Oedicnème criard ; Principaux sites de rassemblements post-nuptiaux 1998-2003](#) (302 Ko)
- 9 : [Busard Saint-martin ; Abondance et distribution \(probabilité\)](#) (1,4 Mo)
- 10 : [Pluviers dorés ; Abondance et distribution](#) (320 Ko)
- 11 : [Bruant ortolan ; Distribution](#) (1,1 Mo)
- 12 : [Gorgebleue à miroir ; Distribution](#) (368 ko)

Inventaire Socio-économiques :

Agriculture :

- 13 : [Nombre d'agriculteurs](#) ((318 Ko)
- 14 : [Age moyen des agriculteurs](#) (341 Ko)
- 15 : [Production céréalière](#) (310 Ko)
- 16 : [Elevage bovin ; Vaches allaitantes](#) (290 Ko)
- 17 : [Elevage bovin ; Vaches laitières](#) (291 Ko)
- 18 : [Elevage caprin](#) (290 ko)
- 19 : [Occupation du sol en 2002](#) (528 Ko)
- 20 : [Réseau de haies \(et lisières\) en 2002](#) (380 Ko)
- 21 : [Contrats d'Agriculture Durable ; Cumul 2003-2005](#) 406 Ko)

Autres activités et Aménagement du Territoire (

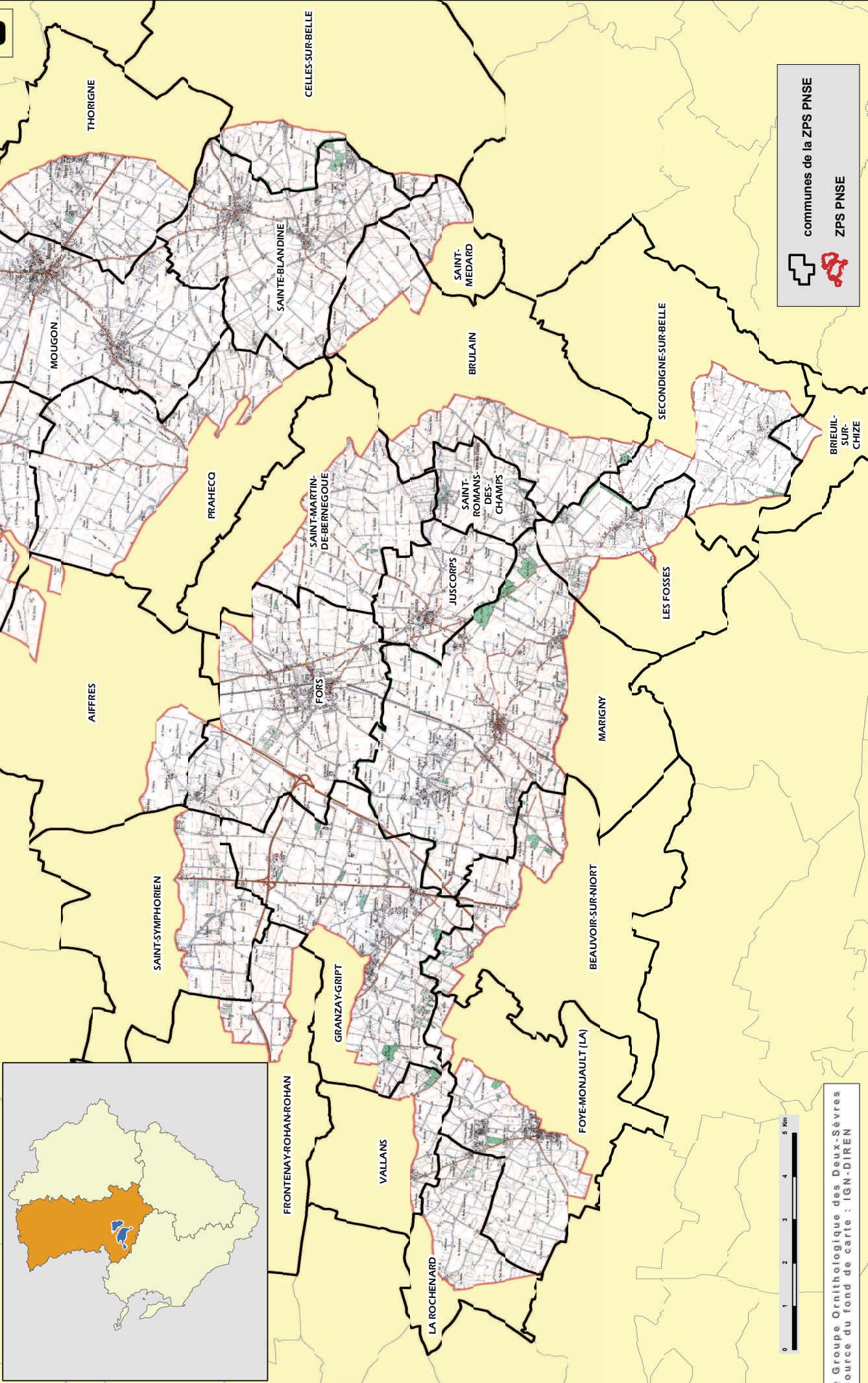
- 22 : [Population des communes de la ZPS](#) (260 ko)
  - 23 : [Un espace résidentiel](#) (378Ko)
  - 24 : [Typologie des activités économiques](#) (188 Ko)
  - 25 : [Mobilités](#) (404 Ko)
  - 26 : [Travaux routiers récents et aménagements fonciers](#) (2,6 Mo)
  - 27 : [Travaux routiers en cours et aménagements fonciers](#) (4,3 Mo)
  - 28 : [Projets de travaux routiers](#) (2,6 Mo)
  - 29 : [Extensions de Zones d'Activités Economiques](#) (2,9 Mo)
  - 30 : [Lignes THT et HTA à risques « avifaune » ; vue d'ensemble](#) (462 Ko)
  - 31 : [Lignes THT et HTA à risques ; Zone sensible de Sainte-Blandine](#) (4,3 Mo)
  - 32 : [Lignes HTA à risques ; Zone sensible de Vaubalier](#) (1,7 Mo)
  - 33 : [Lignes HTA à risques ; Zone sensible de Juscorps](#) (1 Mo)
  - 34 : [Lignes THT à risques ; Zone sensible de Granzay-Gript/Fors](#) (1,8 Mo)
- Activités de loisirs
- 35 : [Activité de la chasse](#) (173 Ko)
  - 36 : [Réserve de Chasse et de Faune Sauvage](#) (179 Ko)
  - 37 : [ACCA de Sainte-Blandine ; Action de préservation, rassemblements post-nuptiaux](#) (4,2 Mo)
  - 38 : [Synthèse des impacts socio-économiques \(hors agriculture\)](#) (253 ko)

# Zone de Protection Spéciale Plaine de Niort Sud-Est site FR54 I 2007



## Localisation de la ZPS

CARTE 1








communes de la ZPS PNSE


**Zone de Protection Spéciale  
Plaine de Niort Sud-Est  
site FR5412007**

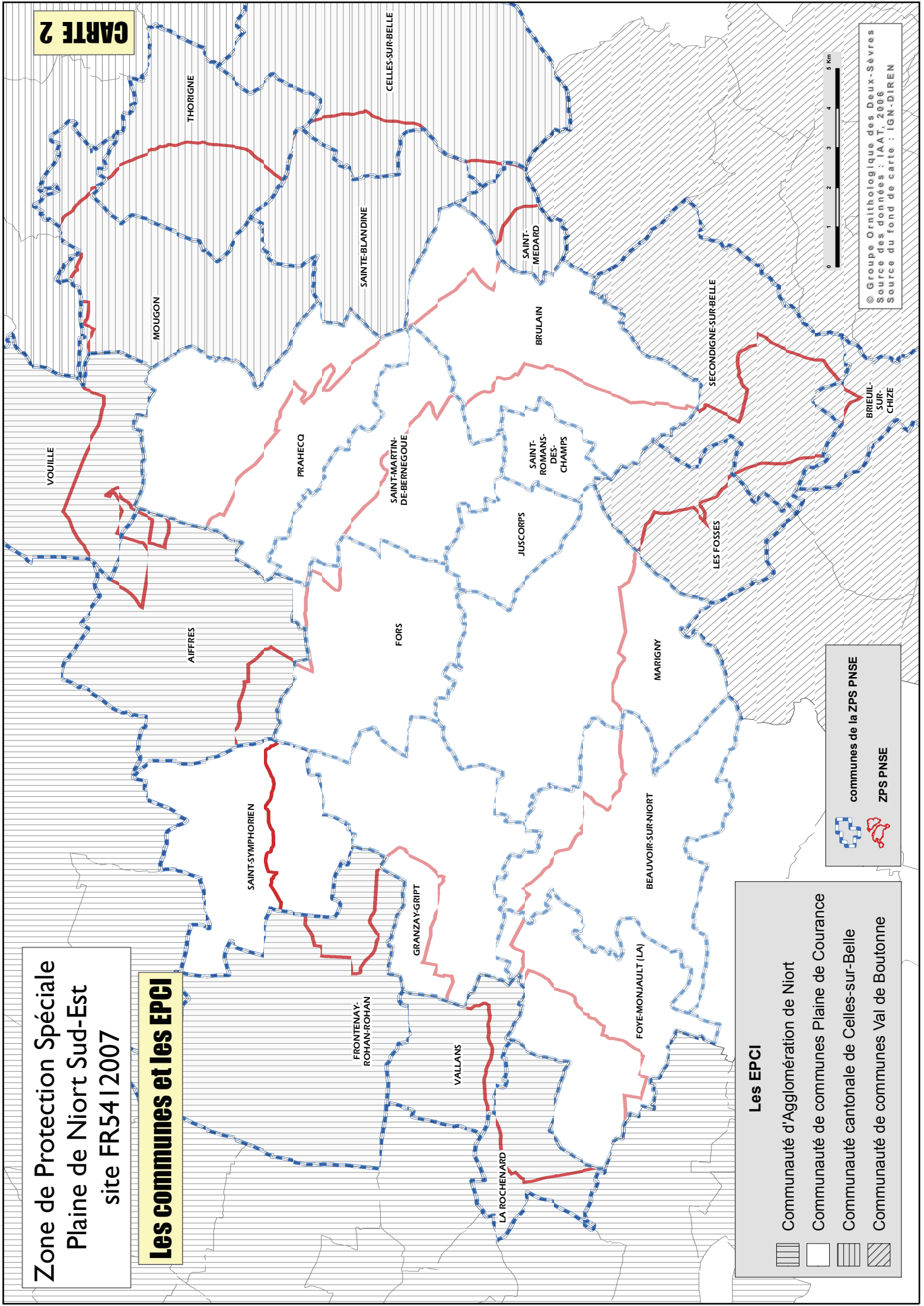
**Les communes et les EPCI**

**Les EPCI**

-  Communauté d'Agglomération de Niort
-  Communauté de communes Plaine de Courance
-  Communauté cantonale de Celles-sur-Belle
-  Communauté de communes Val de Boutonne

 communes de la ZPS PNSE

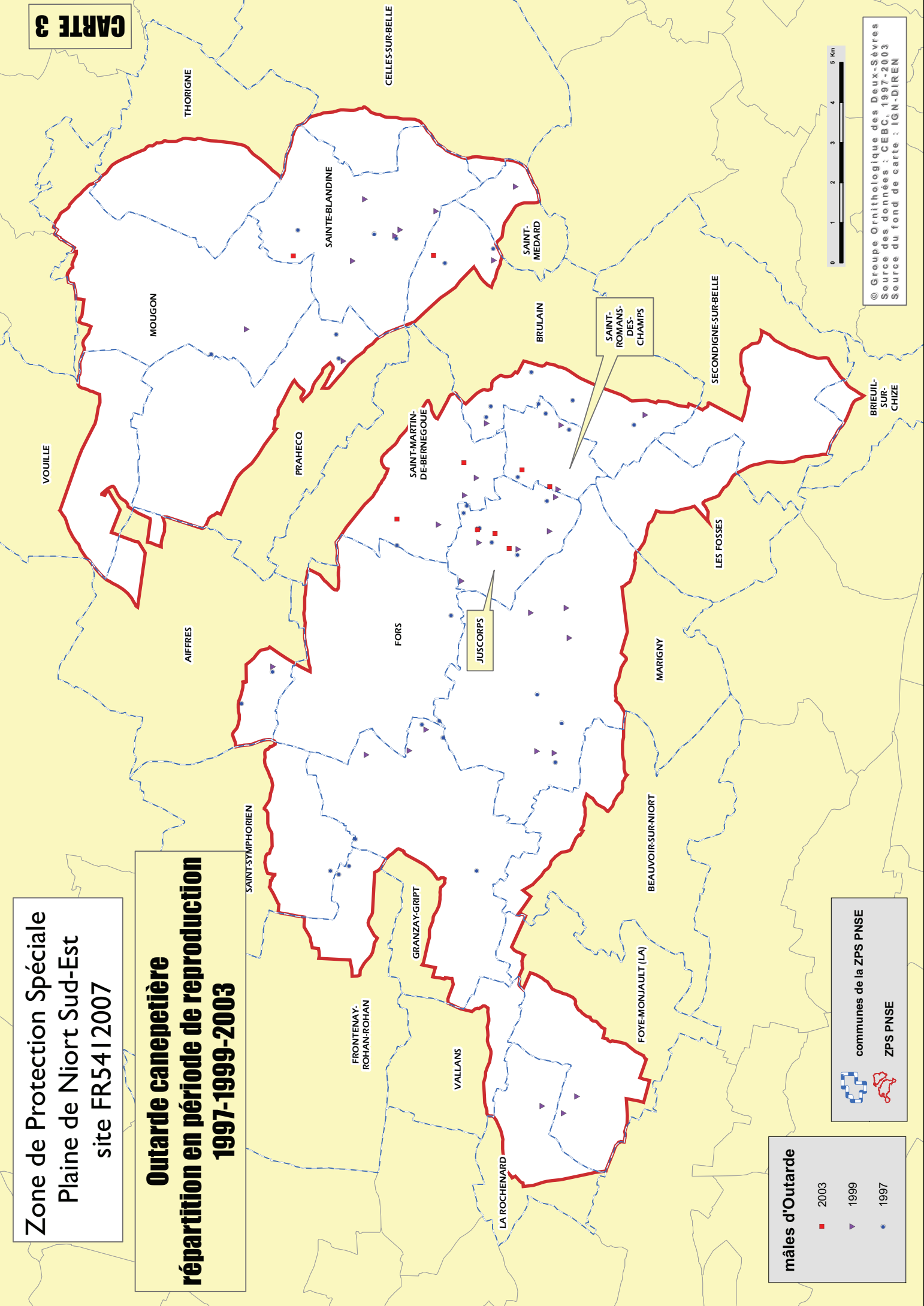
 ZPS PNSE



**Zone de Protection Spéciale  
Plaine de Niort Sud-Est  
site FR5412007**

**Outarde canepetière  
répartition en période de reproduction  
1997-1999-2003**

**CARTE 3**



**mâles d'Outarde**

- 2003
- ▼ 1999
- 1997

**communes de la ZPS PNSE**

**ZPS PNSE**

© Groupe Ornithologique des Deux-Sèvres  
Source des données : CEBC, 1997-2003  
Source du fond de carte : IGN-DIREN

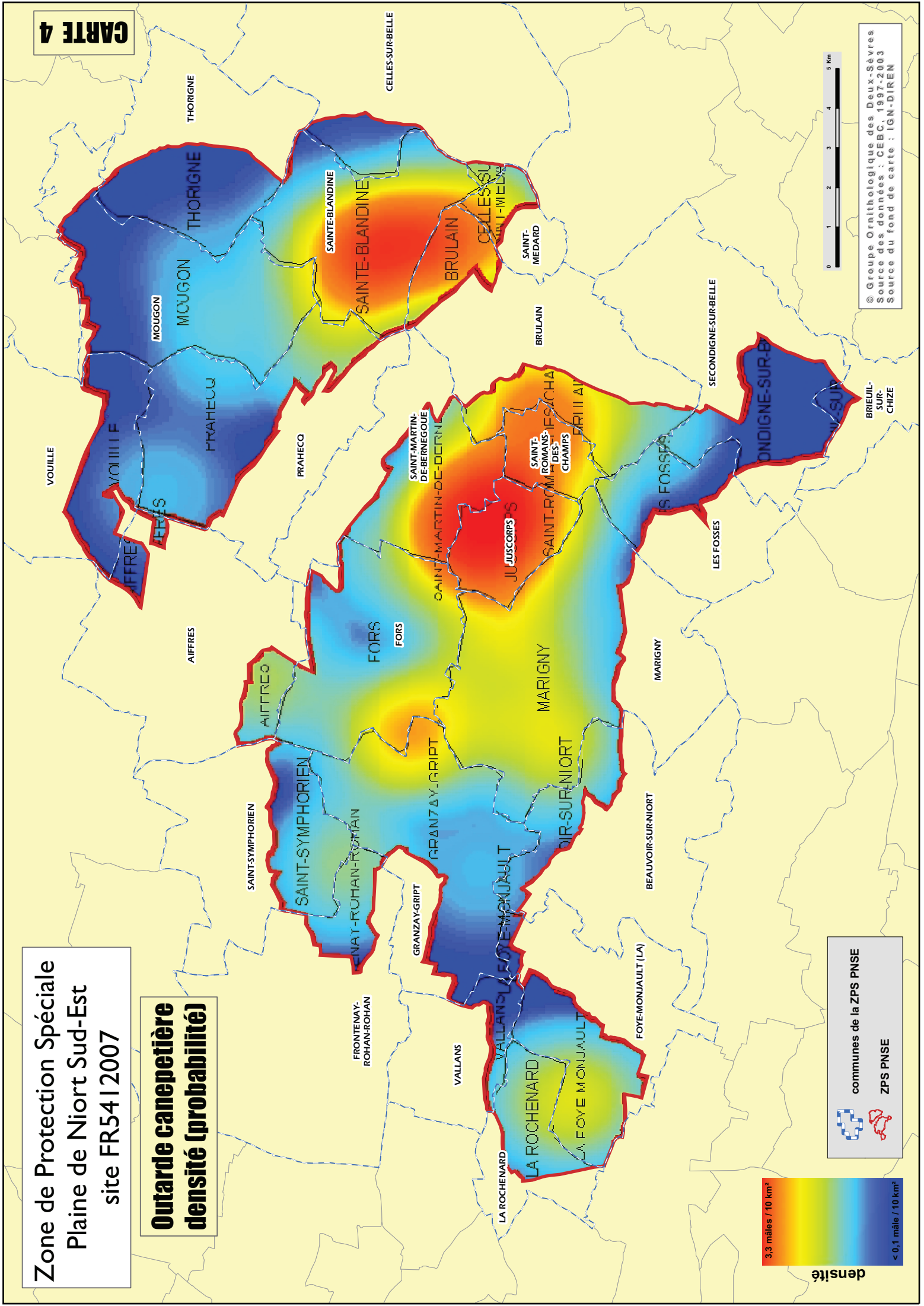
**Zone de Protection Spéciale**  
**Plaine de Niort Sud-Est**  
**site FR541 2007**

**Outarde canepetière**  
**densité (probabilité)**



communes de la ZPS PNSE

ZPS PNSE

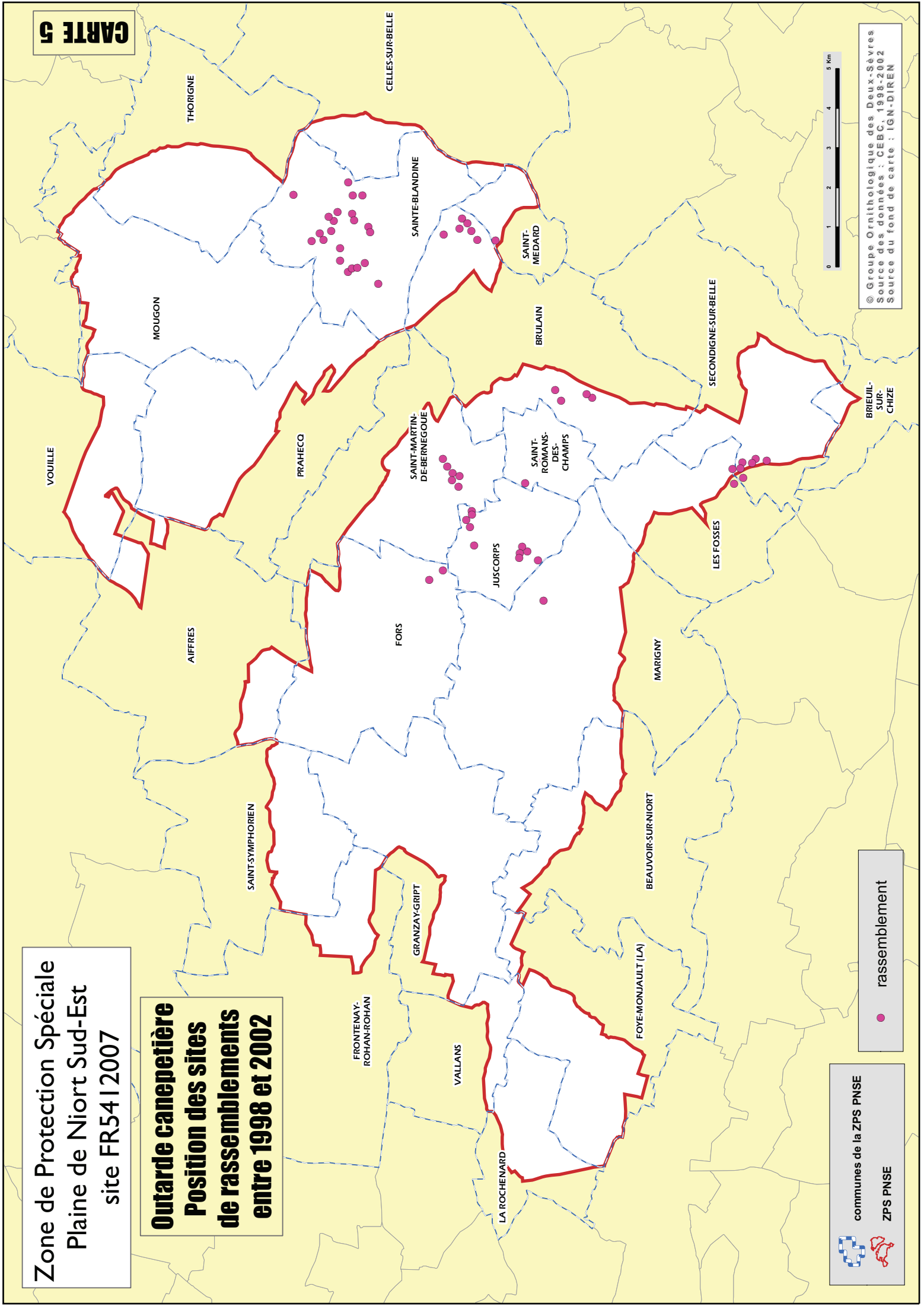


© Groupe Ornithologique des Deux-Sèvres  
 Source des données : CEBC, 1997-2003  
 Source du fond de carte : IGN-DIREN

**Zone de Protection Spéciale  
Plaine de Niort Sud-Est  
site FR541 2007**

**Outarde canepetière  
Position des sites  
de rassemblement  
entre 1998 et 2002**

**CARTE 5**



communes de la ZPS PNSE  
ZPS PNSE

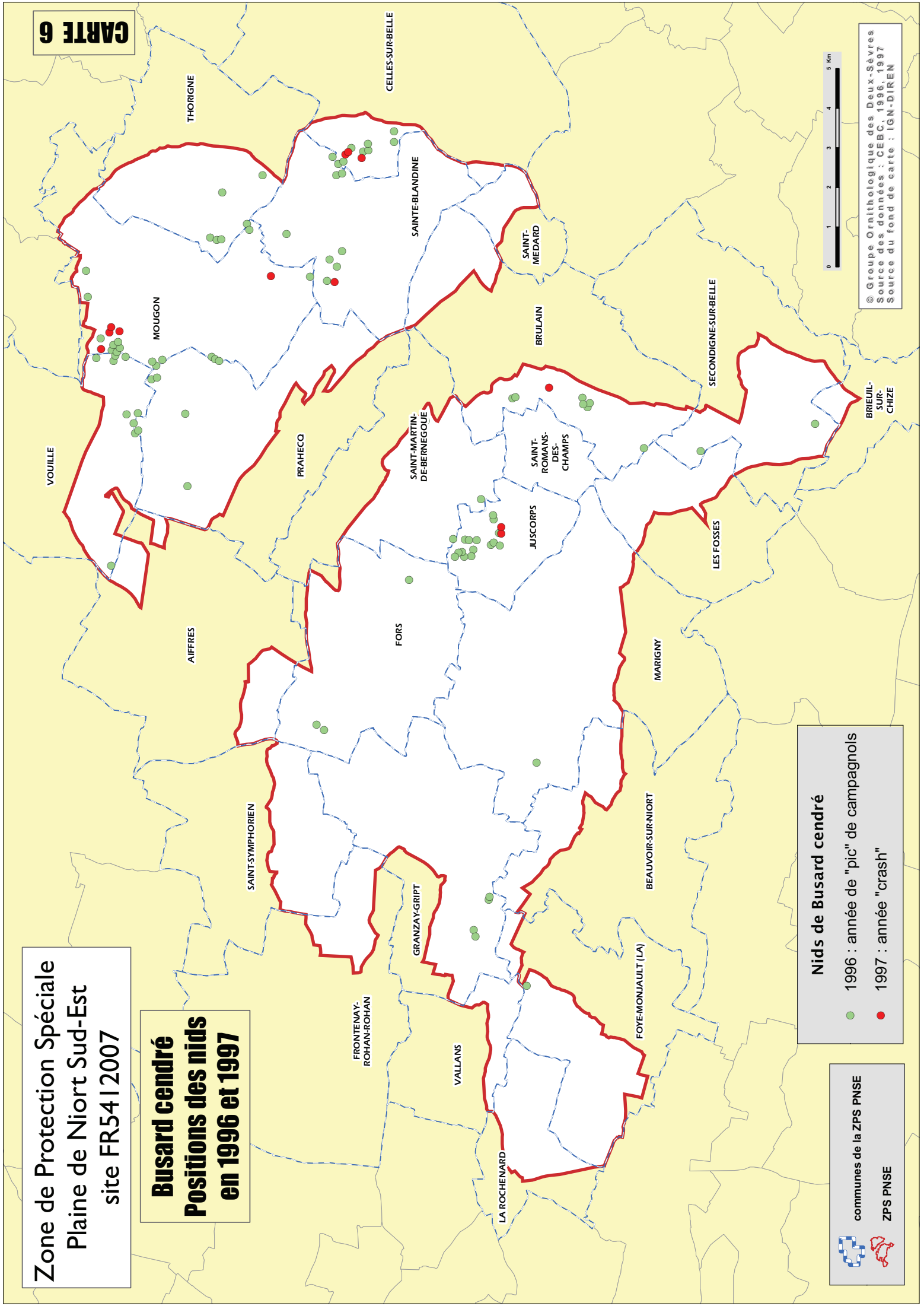
rassemblement

© Groupe Ornithologique des Deux-Sèvres  
Source des données : CEBC, 1998-2002  
Source du fond de carte : IGN-DIREN

Zone de Protection Spéciale  
Plaine de Niort Sud-Est  
site FR541 2007

**Busard cendré**  
**Positions des nids**  
**en 1996 et 1997**

**CARTE 6**



**Nids de Busard cendré**

- 1996 : année de "pic" de campagnols
- 1997 : année "crash"

communes de la ZPS PNSE  
ZPS PNSE



© Groupe Ornithologique des Deux-Sèvres  
Source des données : CEBC, 1996, 1997  
Source du fond de carte : IGN-DIREN

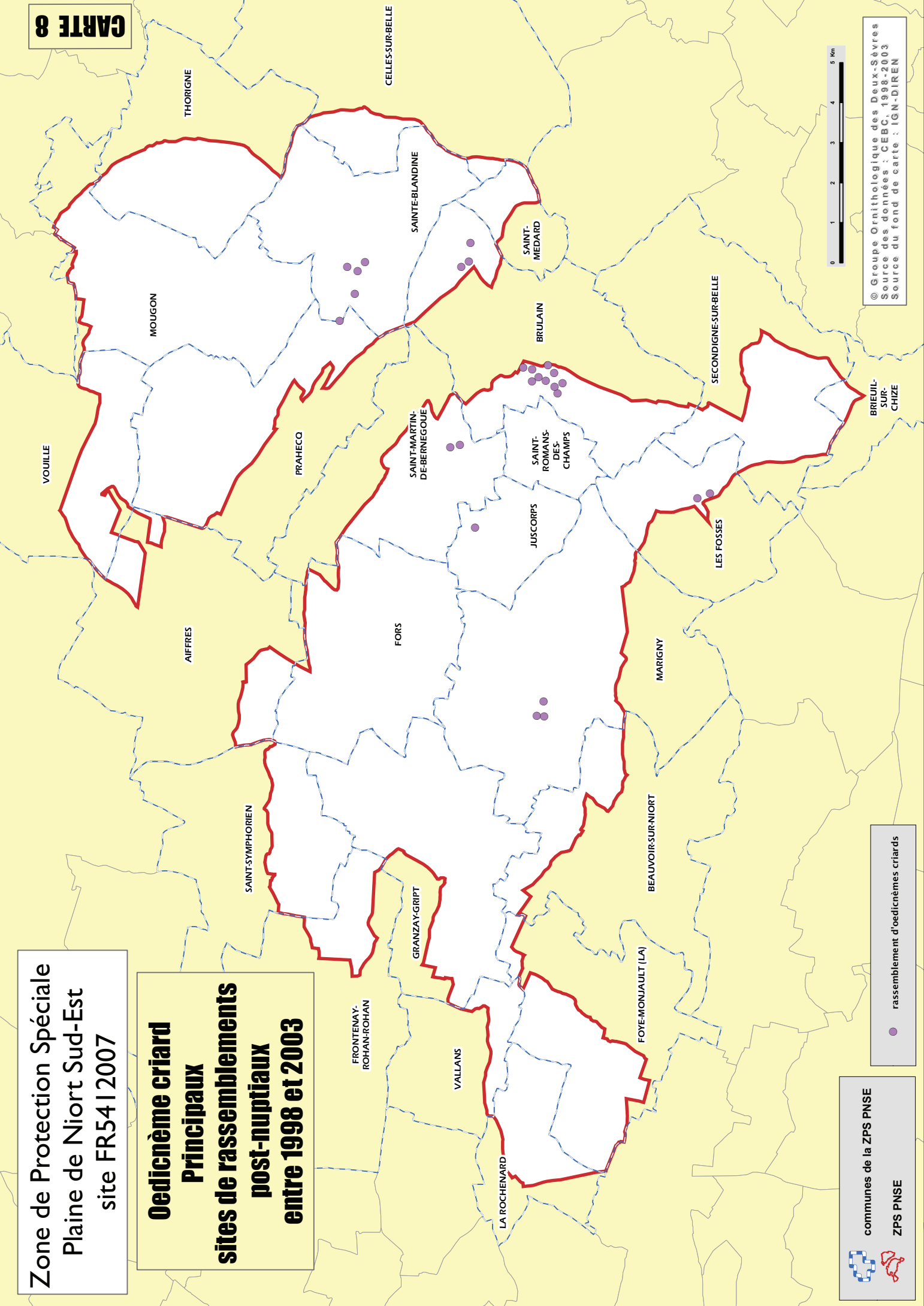






**Zone de Protection Spéciale  
Plaine de Niort Sud-Est  
site FR541 2007**

**Oedienème criard  
Principaux  
sites de rassemblements  
post-nuptiaux  
entre 1998 et 2003**

**CARTE 8**



  
communes de la ZPS PNSE  
ZPS PNSE



 rassemblement d'oedienèmes criards

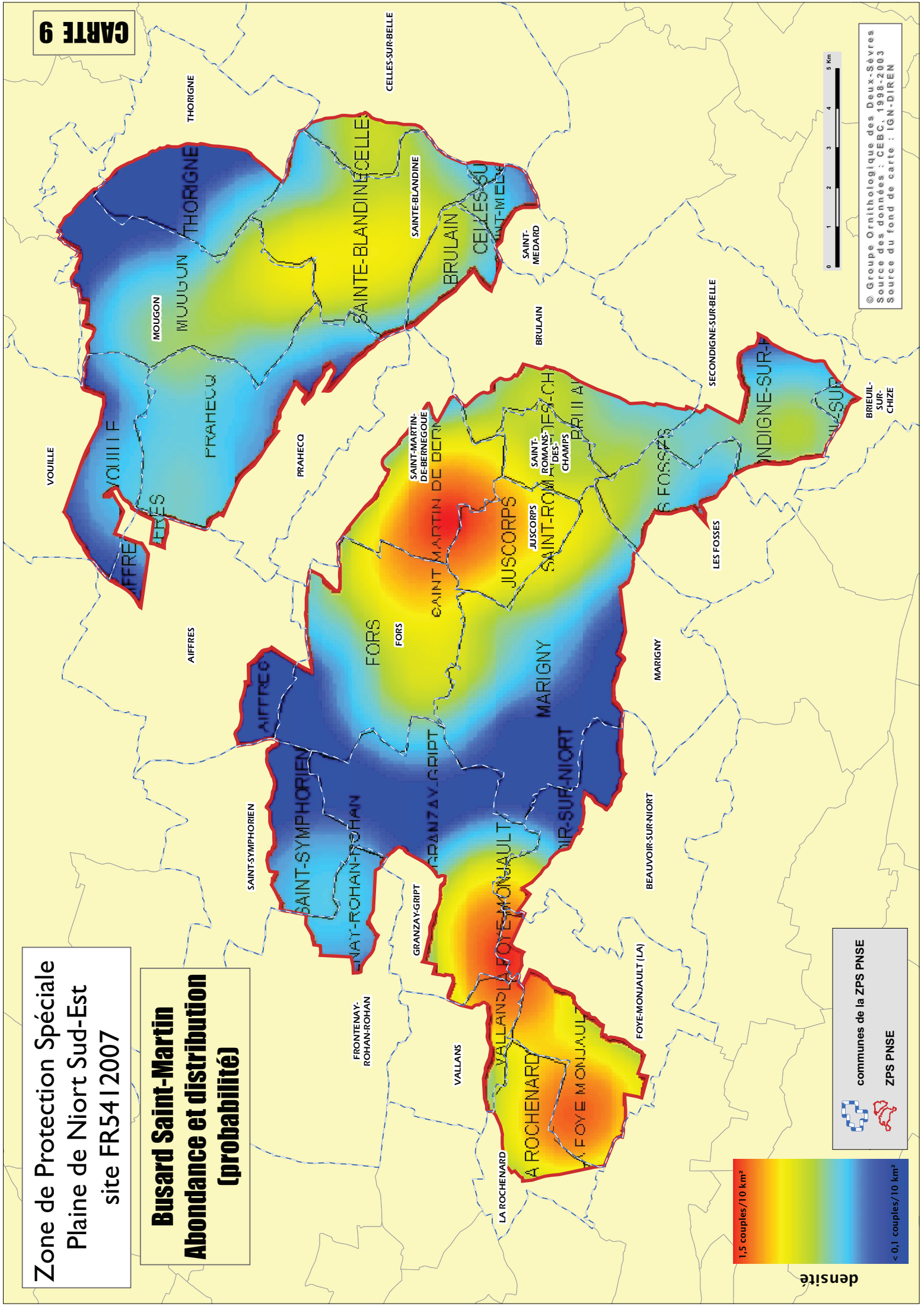
© Groupe Ornithologique des Deux-Sèvres  
Source des données : CEBC, 1998-2003  
Source du fond de carte : IGN-DIREN

**Zone de Protection Spéciale  
Plaine de Niort Sud-Est  
site FR541 2007**

**Busard Saint-Martin  
Abondance et distribution  
(probabilité)**




 communes de la ZPS PNSE  

 ZPS PNSE

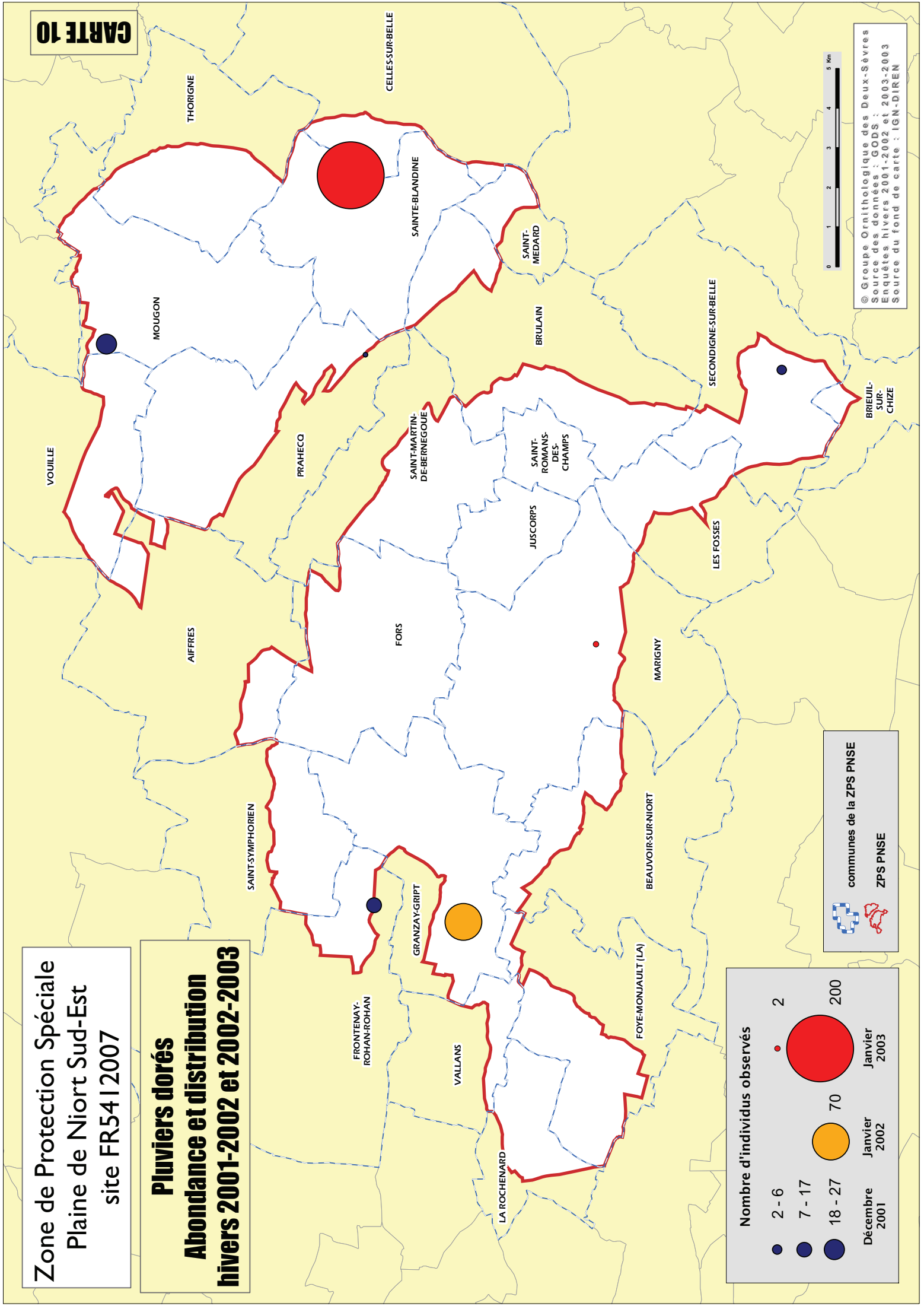


© Groupe Ornithologique des Deux-Sèvres  
 Source des données : CEBC, 1998-2003  
 Source du fond de carte : IGN-DIREN

**Zone de Protection Spéciale  
Plaine de Niort Sud-Est  
site FR541 2007**

**Pluviers dorés  
Abondance et distribution  
hivers 2001-2002 et 2002-2003**

**CARTE 10**



**Nombre d'individus observés**

● (small)	2 - 6	● (small)	2
● (medium)	7 - 17	● (large)	200
● (large)	18 - 27	● (orange)	70
		● (red)	200
			Janvier 2003
			Janvier 2002
			Décembre 2001


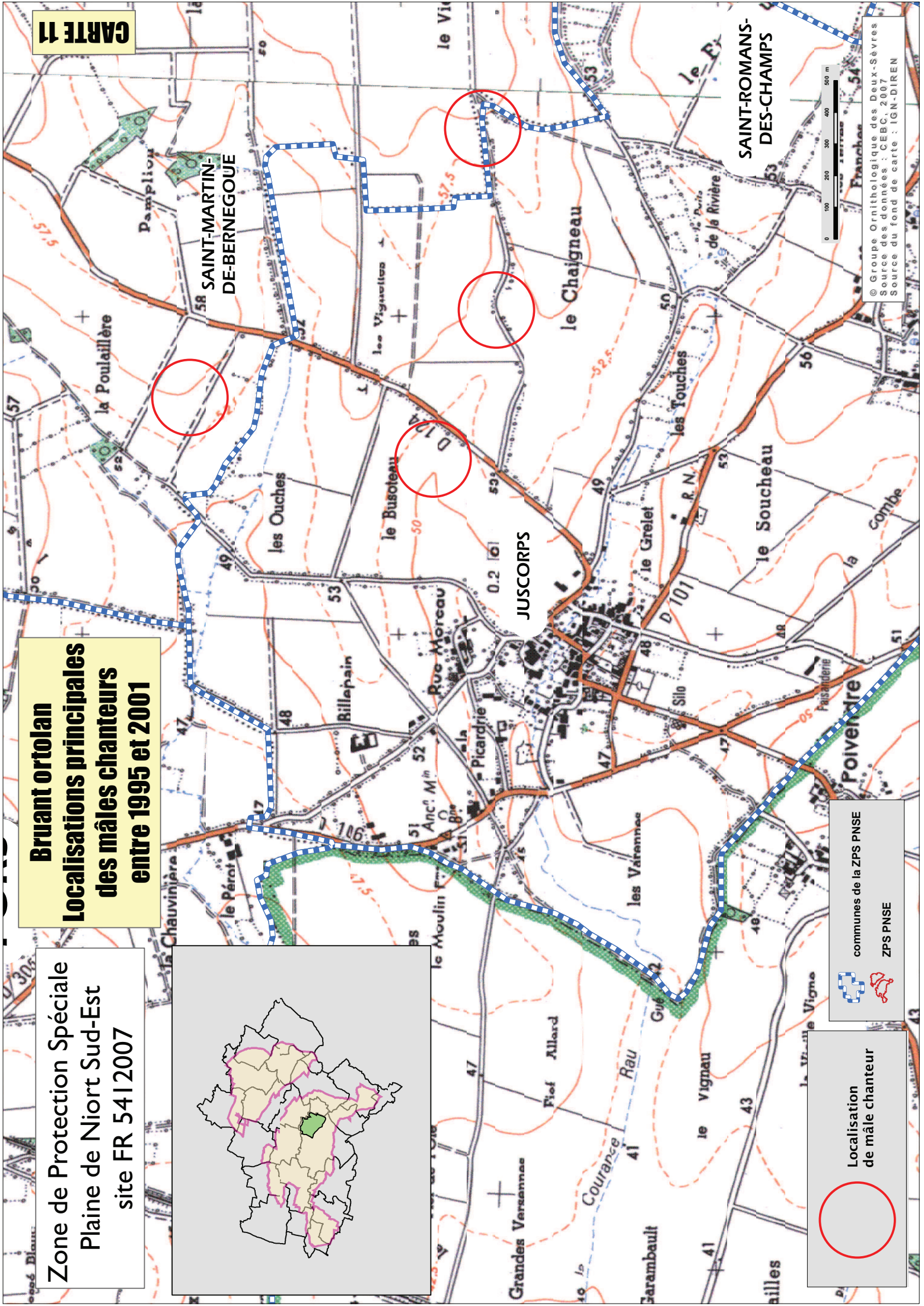
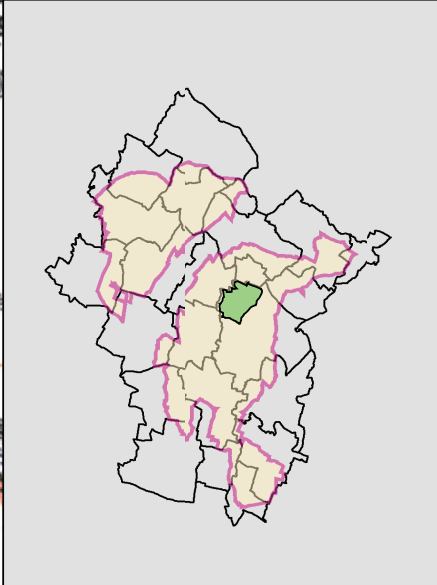
communes de la ZPS NSE

ZPS NSE

© Groupe Ornithologique des Deux-Sèvres  
Source des données : GODS ;  
Enquêtes hivers 2001-2002 et 2002-2003  
Source du fond de carte : IGN-DIREN

**Bruant ortolan  
Localisations principales  
des mâles chanteurs  
entre 1995 et 2001**

Zone de Protection Spéciale  
Plaine de Niort Sud-Est  
site FR 5412007



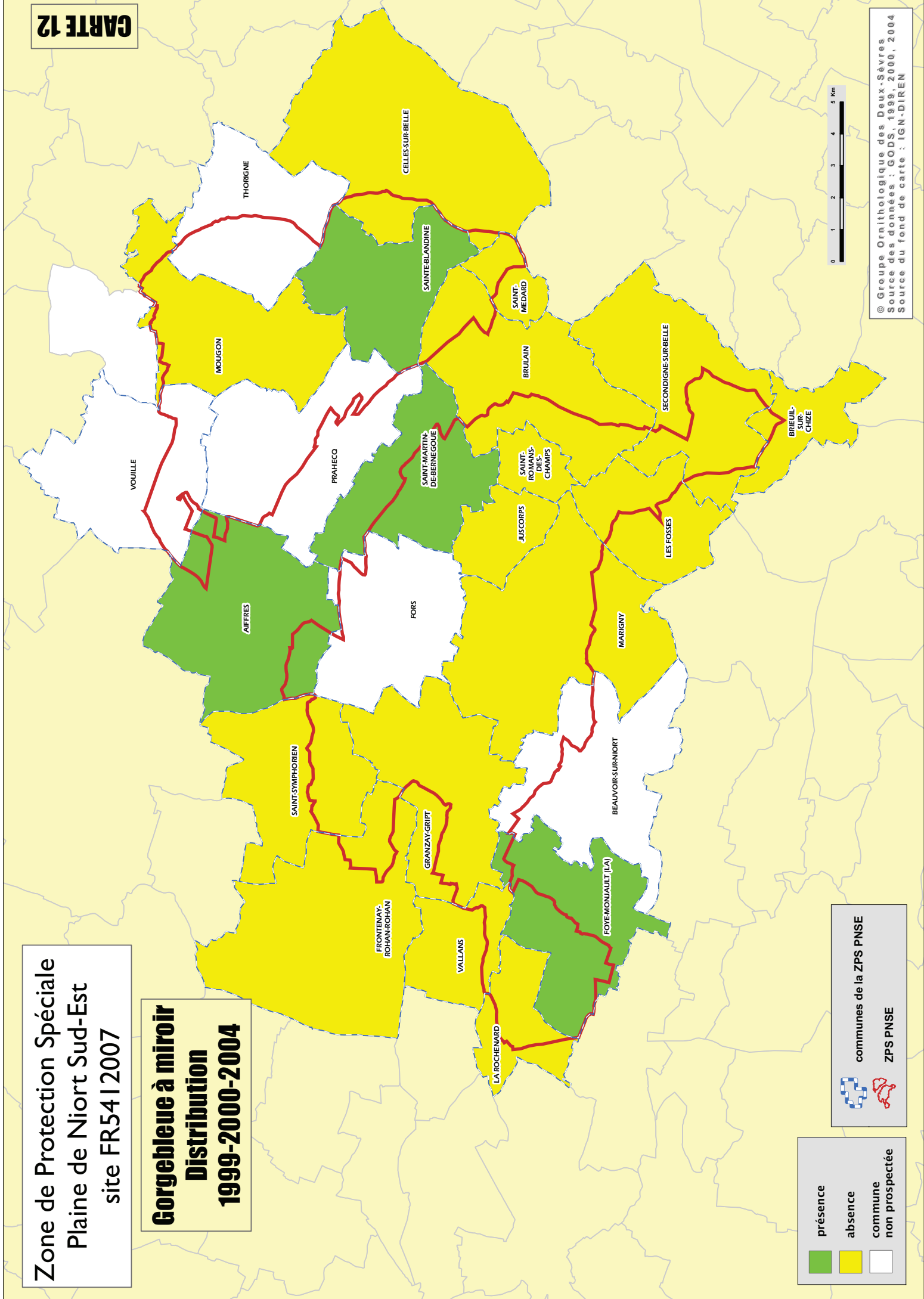
© Groupe Ornithologique des Deux-Sèvres  
Source des données : CEBC, 2007  
Source du fond de carte : IGN-DIREN

communes de la ZPS PNSE  
ZPS PNSE

Localisation  
de mâle chanteur

Zone de Protection Spéciale  
Plaine de Niort Sud-Est  
site FR5412007

**Gorgebleue à miroir**  
**Distribution**  
**1999-2000-2004**



	présence
	absence
	commune non prospectée

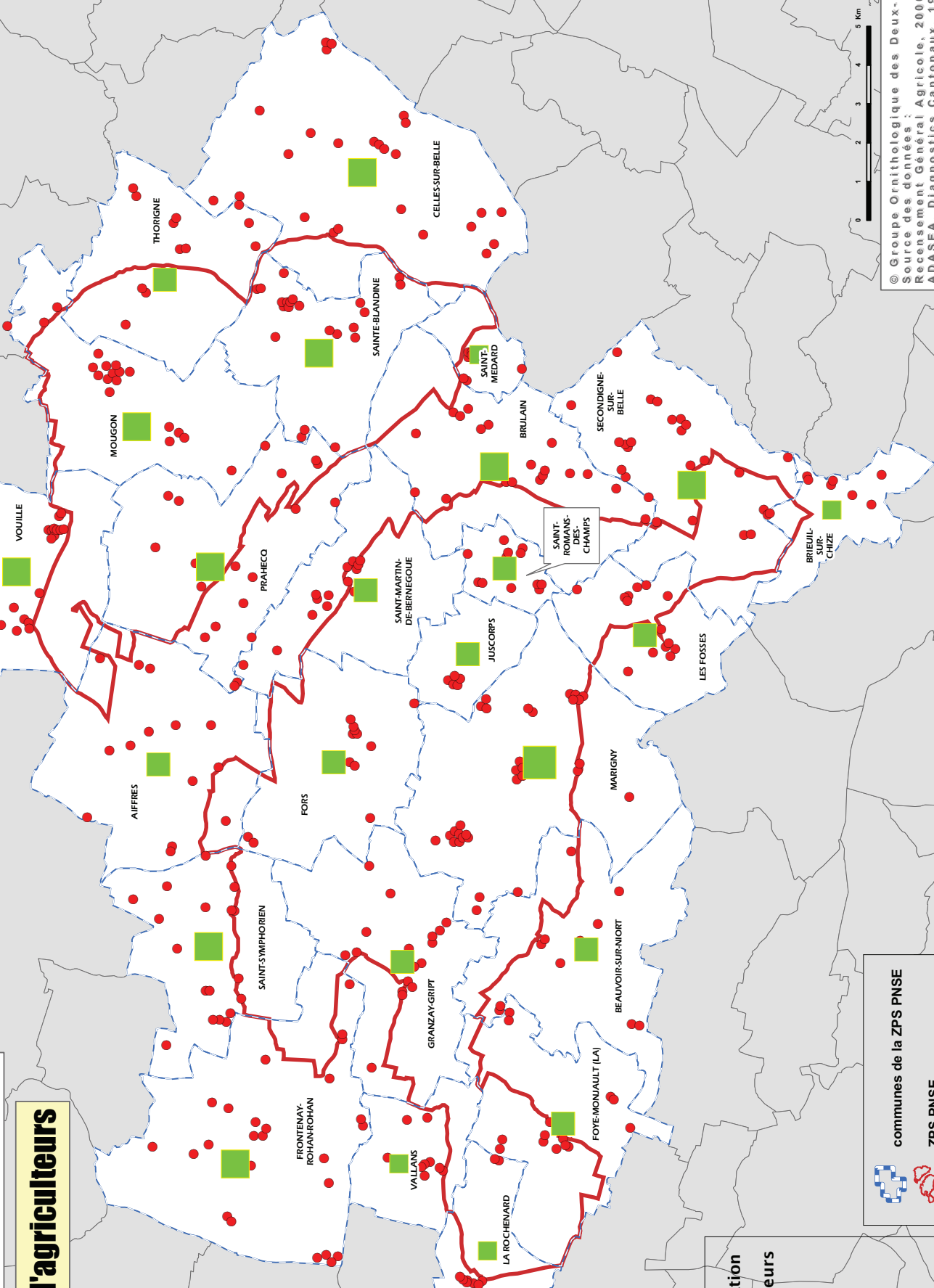
communes de la ZPS PNSE

ZPS PNSE



**Zone de Protection Spéciale  
Plaine de Niort Sud-Est  
site FR541 2007**

**Nombre d'agriculteurs**



● siège d'exploitation

**Nombre d'agriculteurs**

■	7 - 10
■	11 - 20
■	21 - 30
■	31 - 34

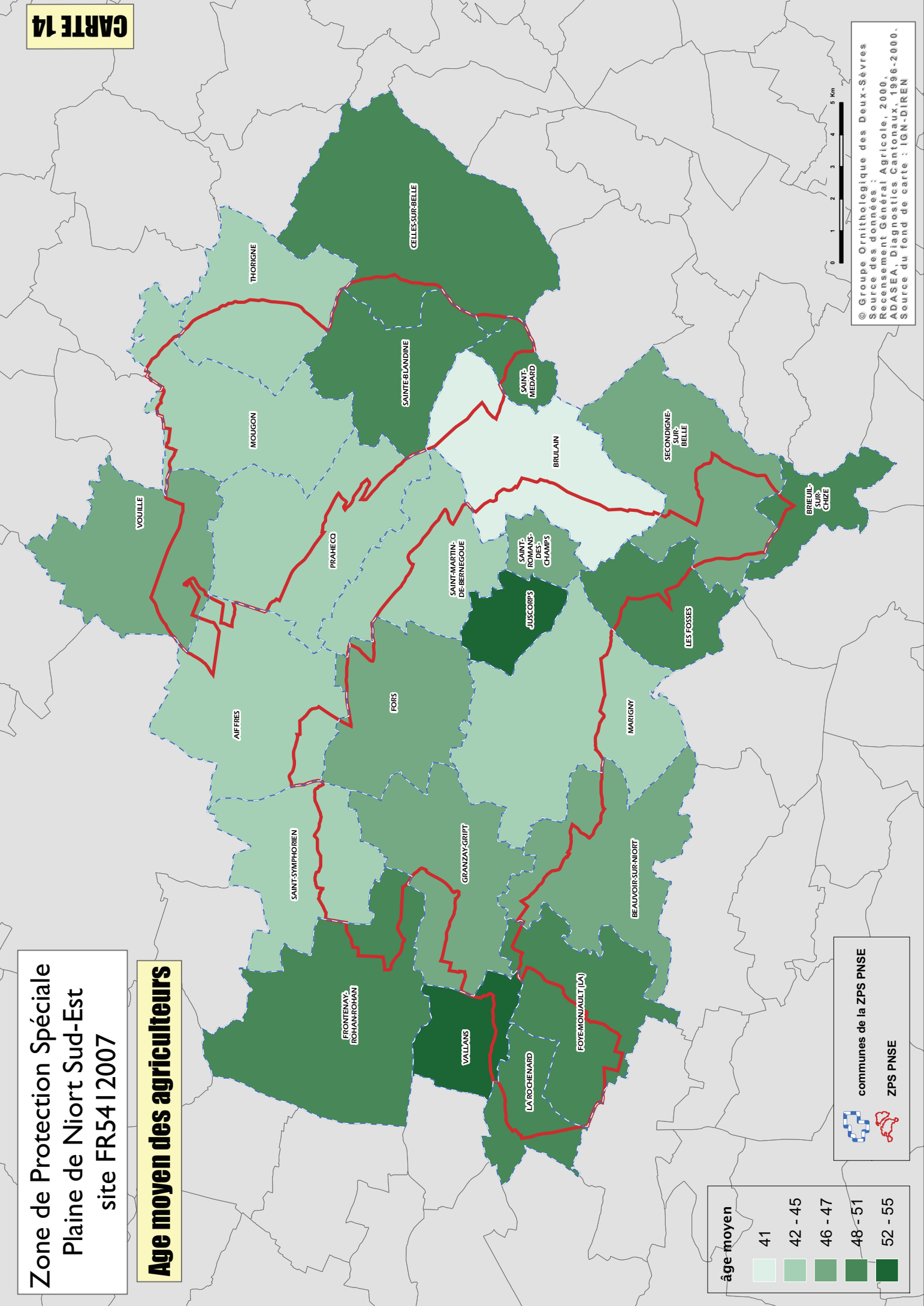
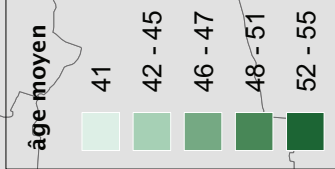
 communes de la ZPS PNSE

 ZPS PNSE

© Groupe Ornithologique des Deux-Sèvres  
Source des données :  
Recensement Général Agricole, 2000,  
ADASEA, Diagnostics Cantonaux, 1996-2000.  
Source du fond de carte : IGN-DIREN

**Zone de Protection Spéciale  
Plaine de Niort Sud-Est  
site FR541 2007**

**Age moyen des agriculteurs**



© Groupe Ornithologique des Deux-Sèvres  
 Source des données :  
 Recensement Général Agricole, 2000,  
 ADASEA, Diagnostics Cantonaux, 1996-2000.  
 Source du fond de carte : IGN-DIREN

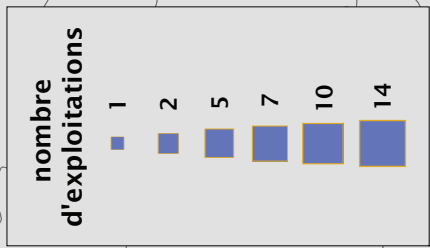
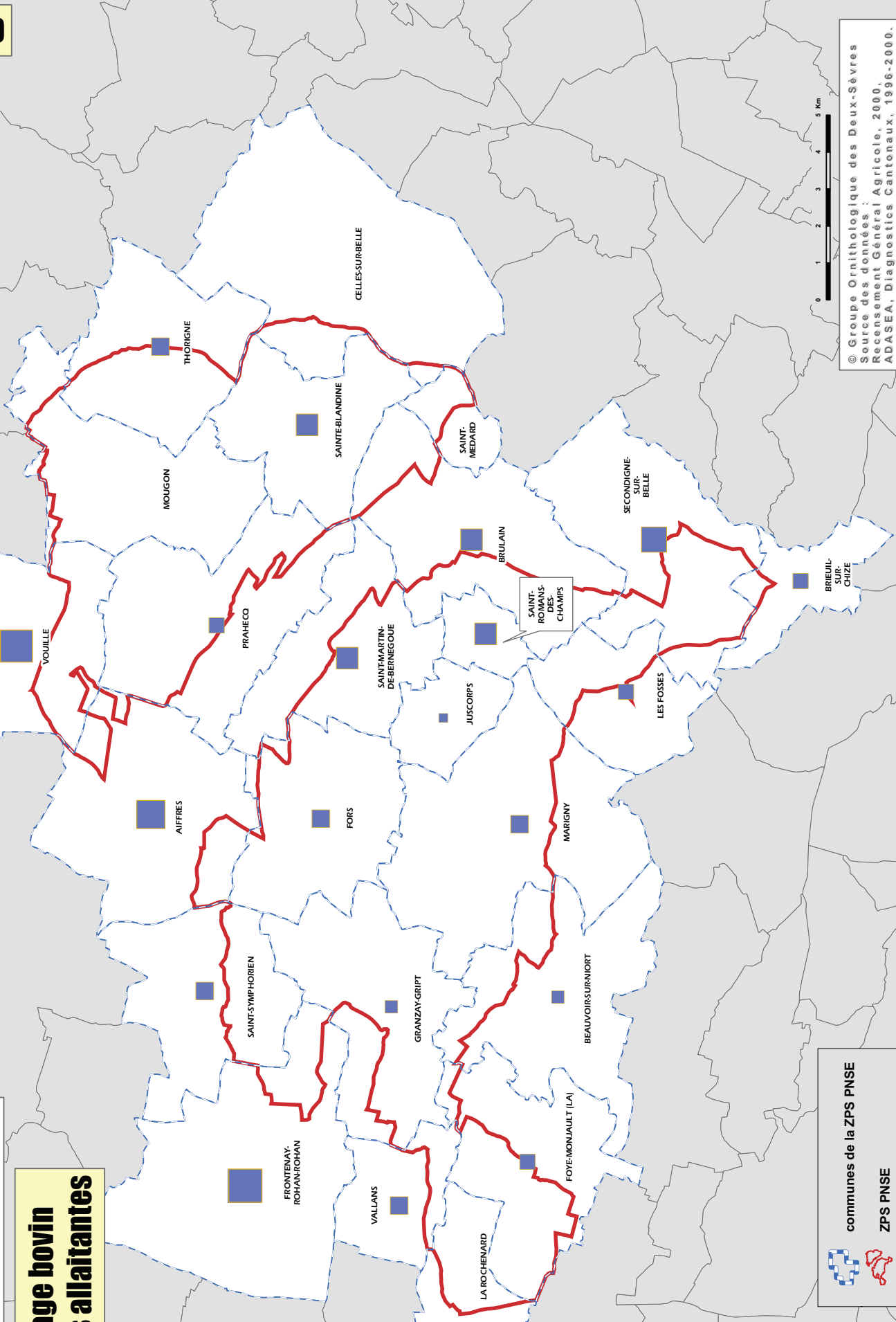






**Zone de Protection Spéciale  
Plaine de Niort Sud-Est  
site FR5412007**

**Elevage bovin  
Vaches allaitantes**



communes de la ZPS PNSE

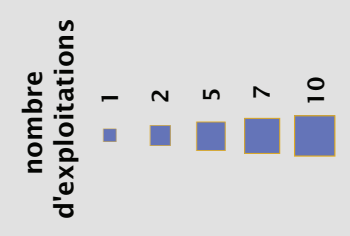
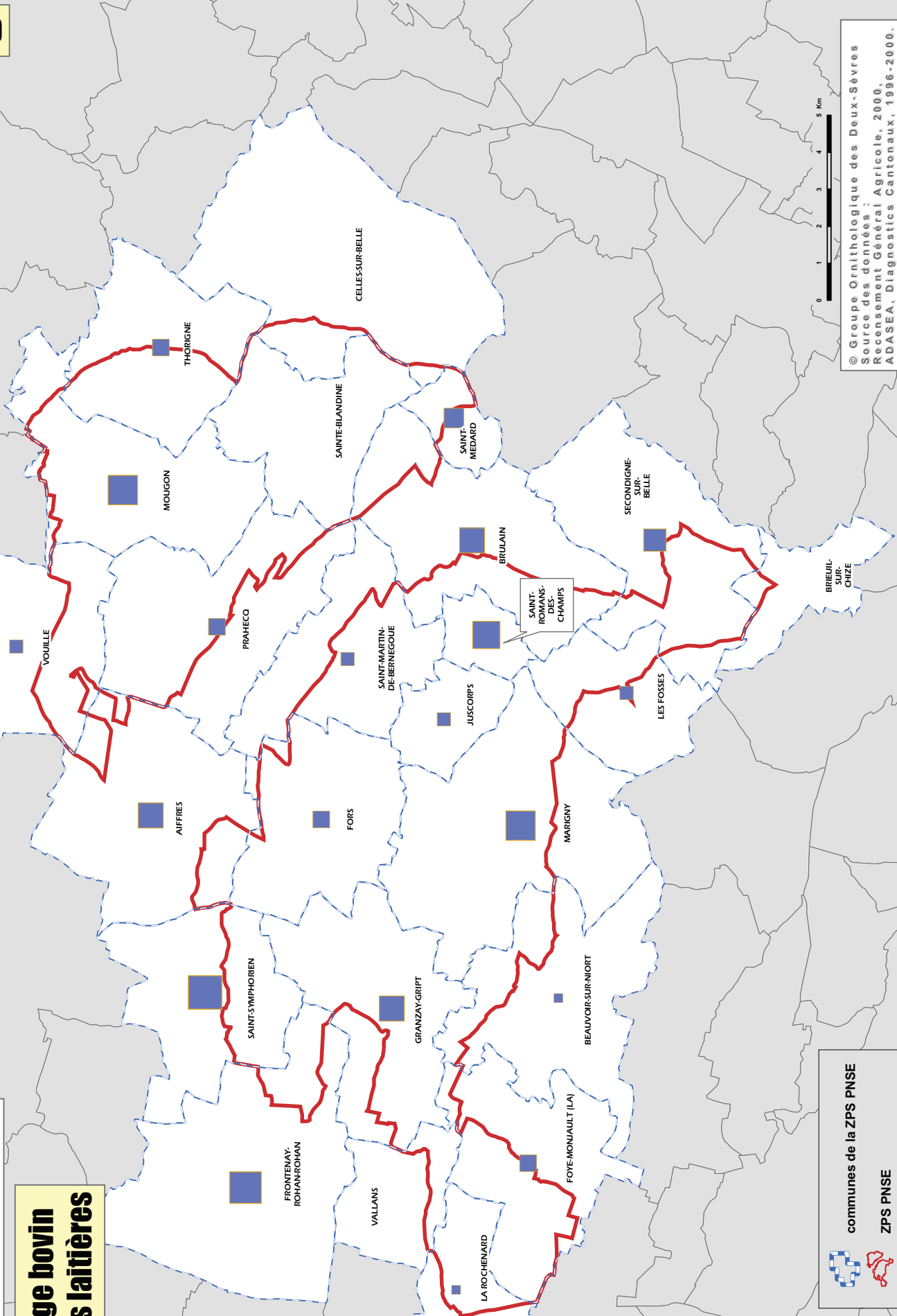
ZPS PNSE



© Groupe Ornithologique des Deux-Sèvres  
 Source des données :  
 Recensement Général Agricole, 2000,  
 ADASEA, Diagnostics Cantonaux, 1996-2000.  
 Source du fond de carte : IGN-DIREN

Zone de Protection Spéciale  
 Plaine de Niort Sud-Est  
 site FR5412007

**Elevage bovin**  
**Vaches laitières**



communes de la ZPS PNSE


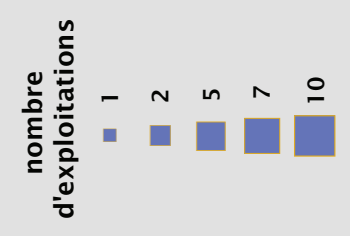
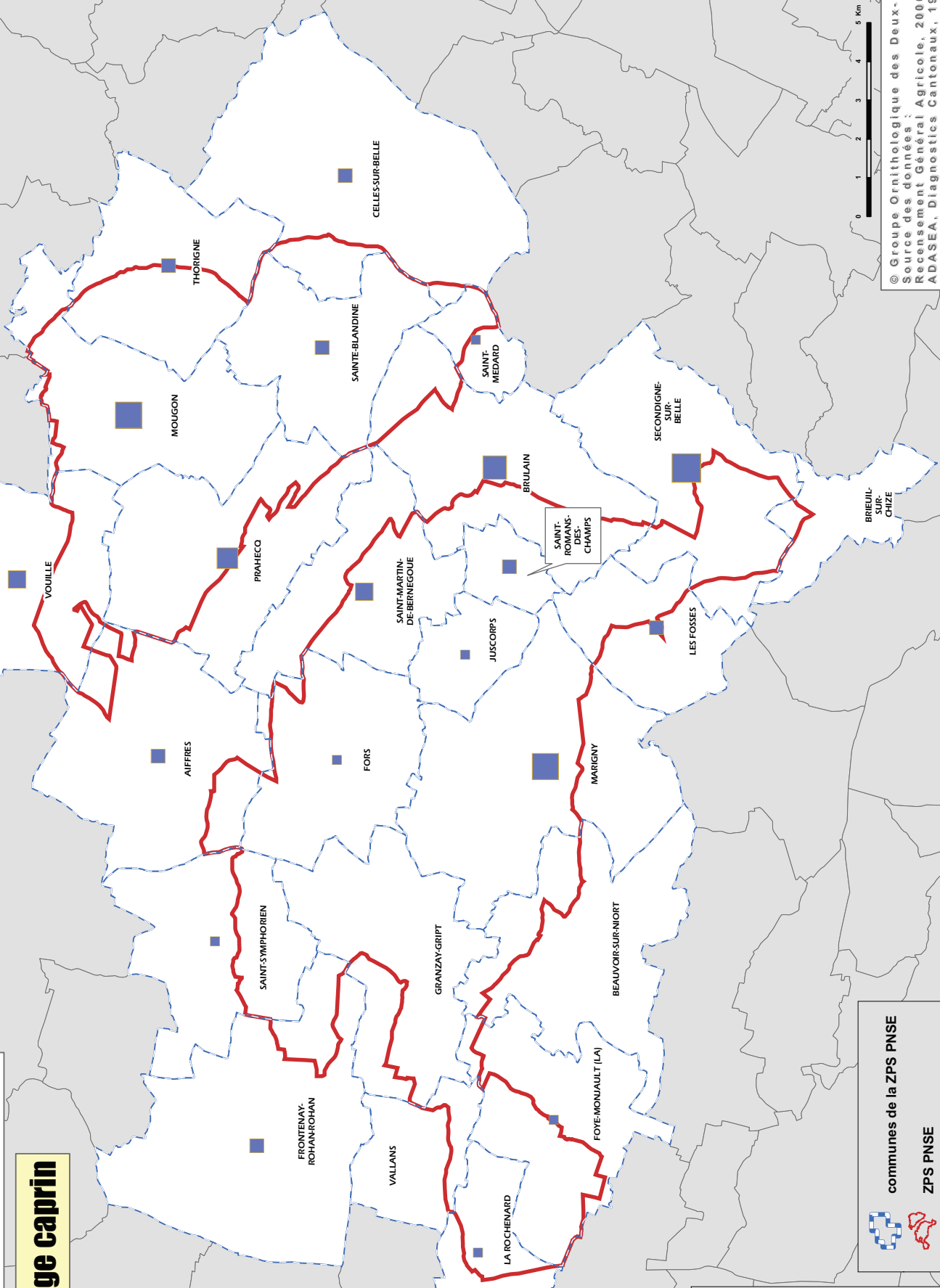
ZPS PNSE



© Groupe Ornithologique des Deux-Sèvres  
 Source des données :  
 Recensement Général Agricole, 2000,  
 ADASEA, Diagnostics Cantonaux, 1996-2000.  
 Source du fond de carte : IGN-DIREN

**Zone de Protection Spéciale  
Plaine de Niort Sud-Est  
site FR5412007**

**Elevage caprin**

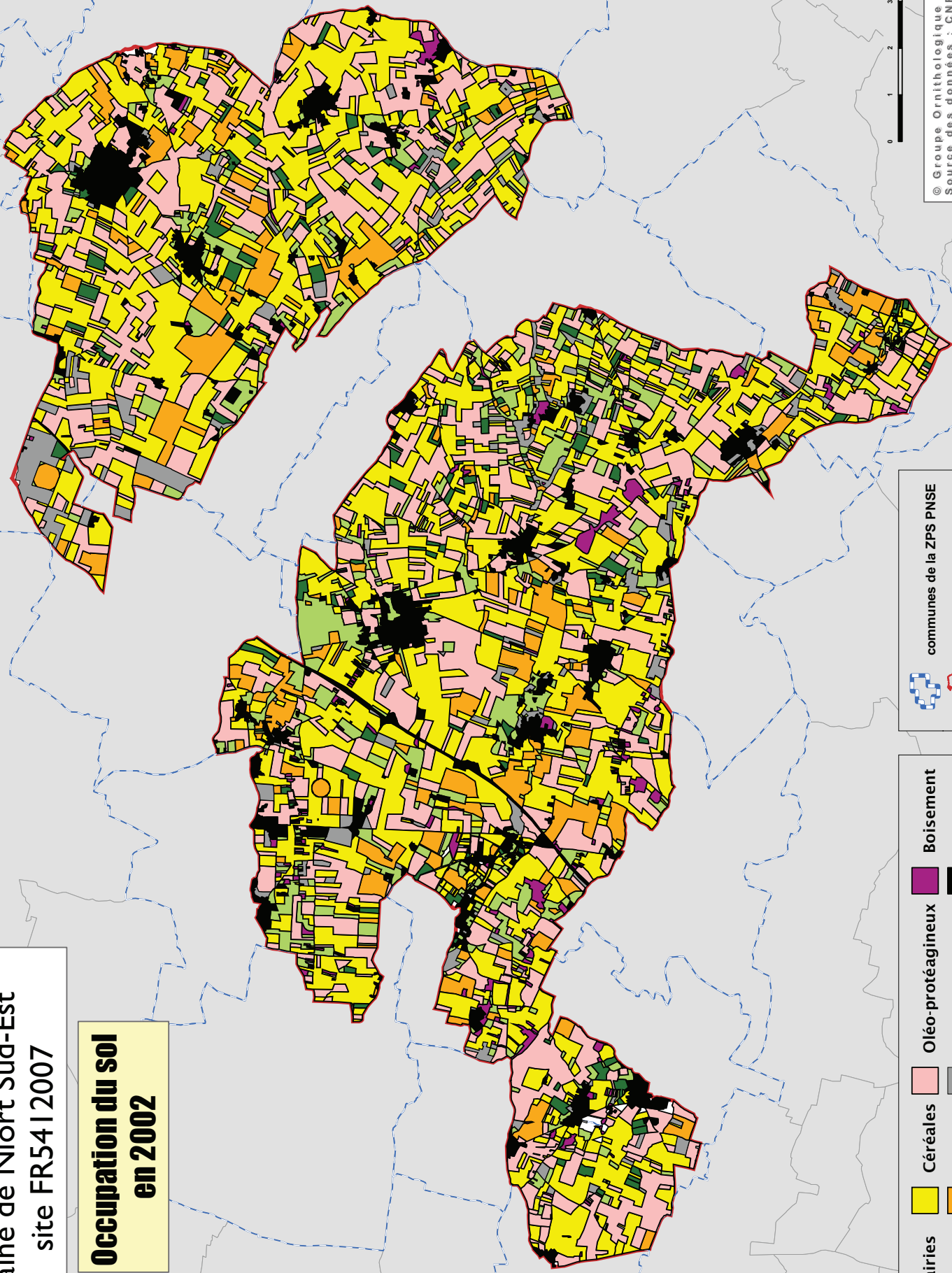


© Groupe Ornithologique des Deux-Sèvres  
 Source des données :  
 Recensement Général Agricole, 2000,  
 ADASEA, Diagnostics Cantonaux, 1996-2000.  
 Source du fond de carte : IGN-DIREN

**Zone de Protection Spéciale  
Plaine de Niort Sud-Est  
site FR5412007**

**Occupation du sol  
en 2002**


**CARTE 19**



	Prairies		Céréales		Boisement
	Luzernes		Maïs		Bâti
	Oléo-protéagineux		Autres cultures		

communes de la ZPS PNSE

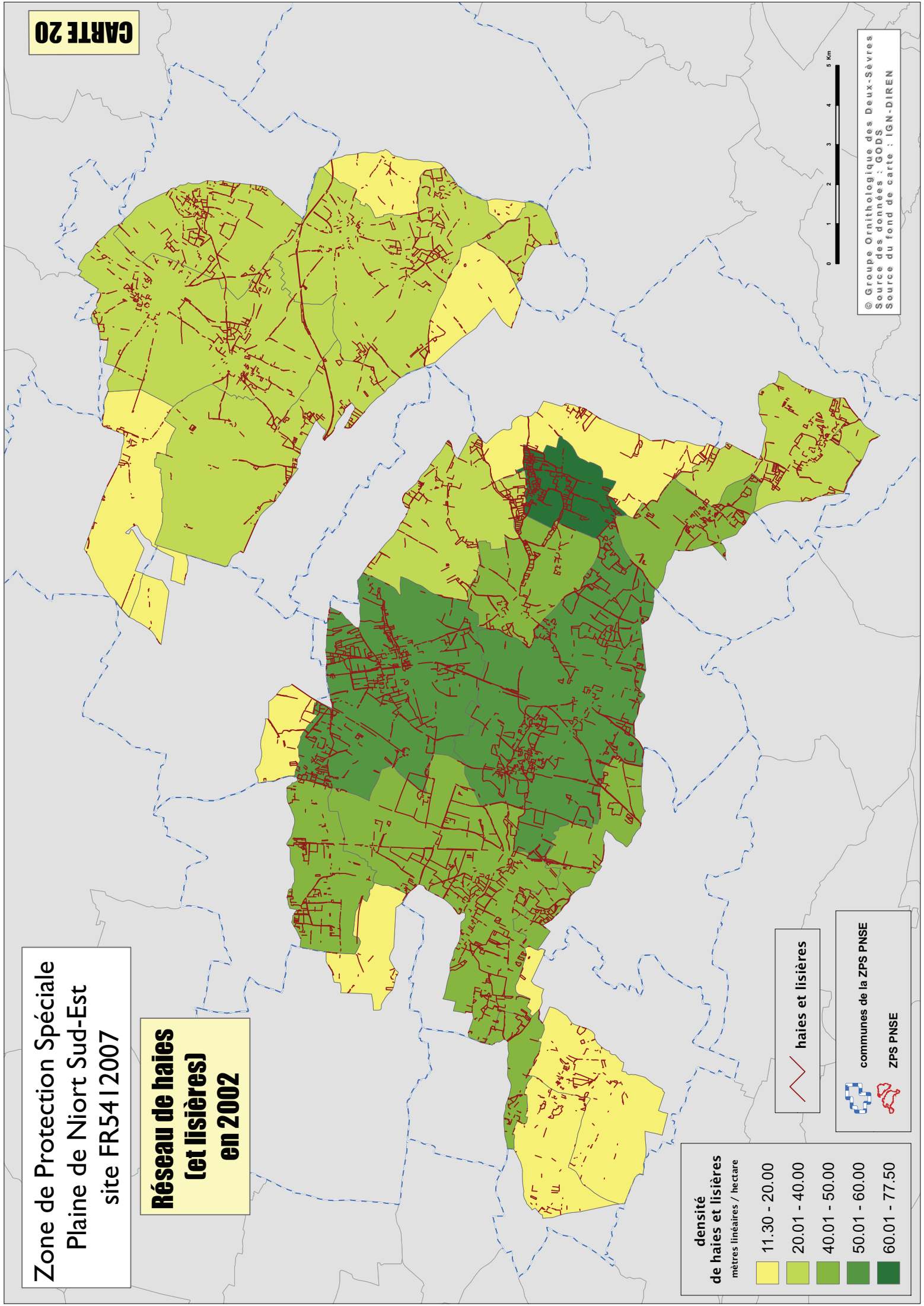
ZPS PNSE



© Groupe Ornithologique des Deux-Sèvres  
Source des données : CNRS de Chizé, GODS  
Source du fond de carte : IGN-DIREN

**Zone de Protection Spéciale  
Plaine de Niort Sud-Est  
site FR5412007**

**Réseau de haies  
(et lisières)  
en 2002**



haies et lisières

communes de la ZPS PNSE  
 ZPS PNSE



**Zone de Protection Spéciale**  
**Plaine de Niort Sud-Est**  
 site FR5412007

**Contrats d'Agriculture Durable**  
**cumul 2003 - 2005**

**34 CAD**  
**parcelles en contrat (mai 2006)**

**CARTE 21**

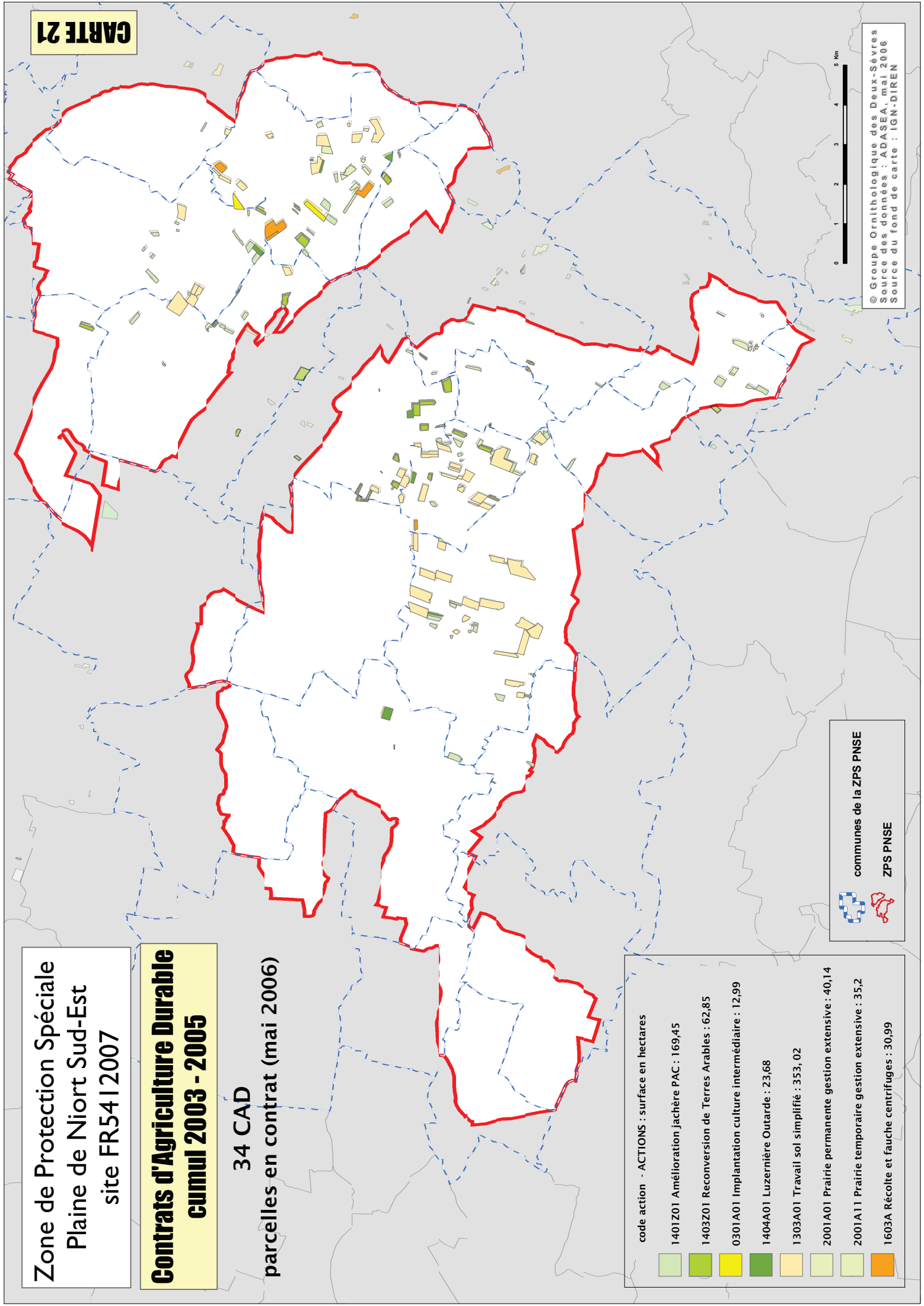
code action - ACTIONS : surface en hectares	
1401Z01 Amélioration jachère PAC : 169,45	
1403Z01 Reconversion de Terres Arables : 62,85	
0301A01 Implantation culture intermédiaire : 12,99	
1404A01 Luzernière Outarde : 23,68	
1303A01 Travail sol simplifié : 353,02	
2001A01 Prairie permanente gestion extensive : 40,14	
2001A11 Prairie temporaire gestion extensive : 35,2	
1603A Récolte et fauche centrifuges : 30,99	



communes de la ZPS PNSE  
**ZPS PNSE**



© Groupe Ornithologique des Deux-Sèvres  
 Source des données : ADASEA, mai 2006  
 Source du fond de carte : ICN-DIREN

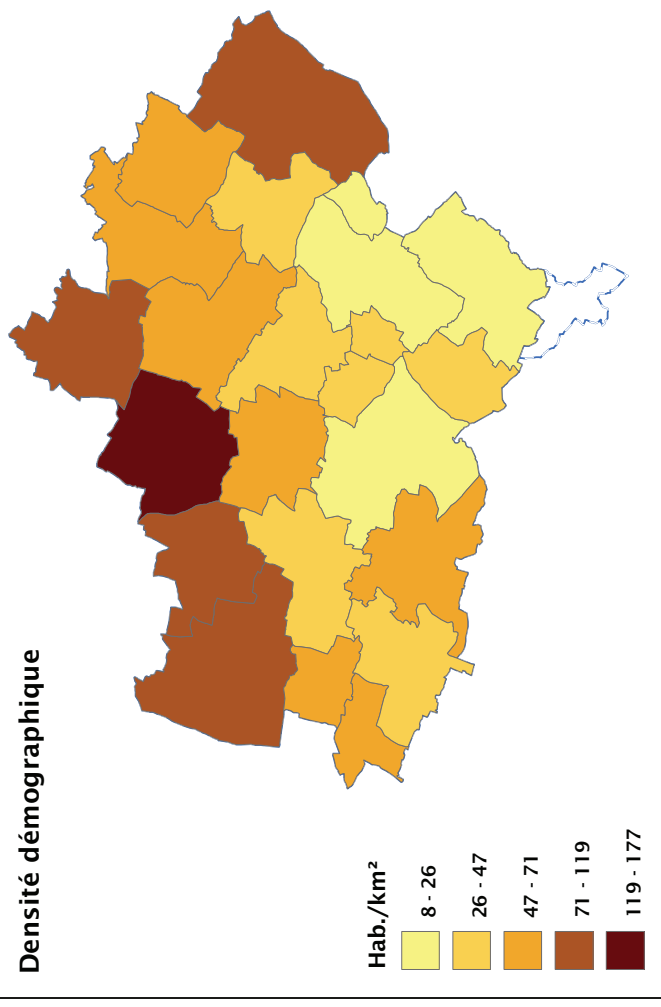


Zone de Protection Spéciale  
Plaine de Niort Sud-Est site FR5412007

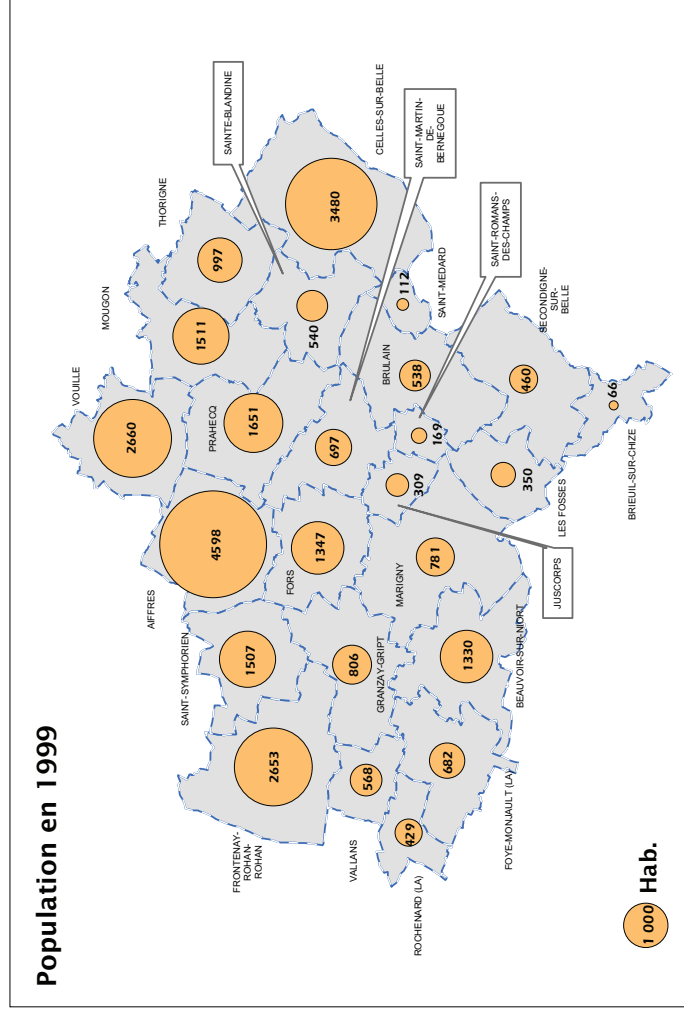
CARTE 22

Population des communes  
de la ZPS

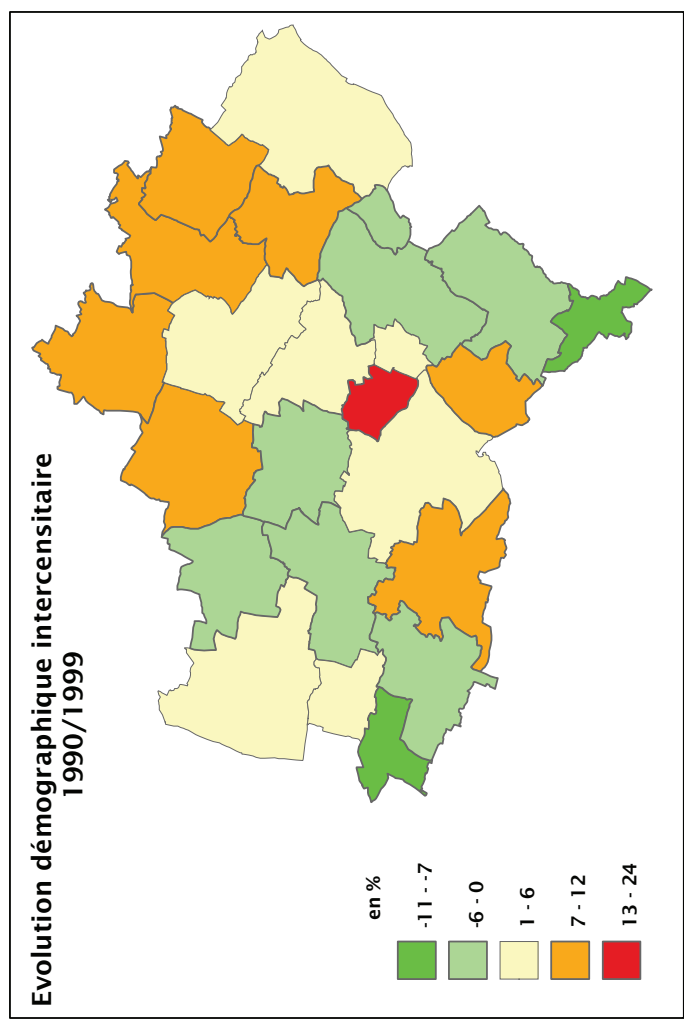
Densité démographique



Population en 1999



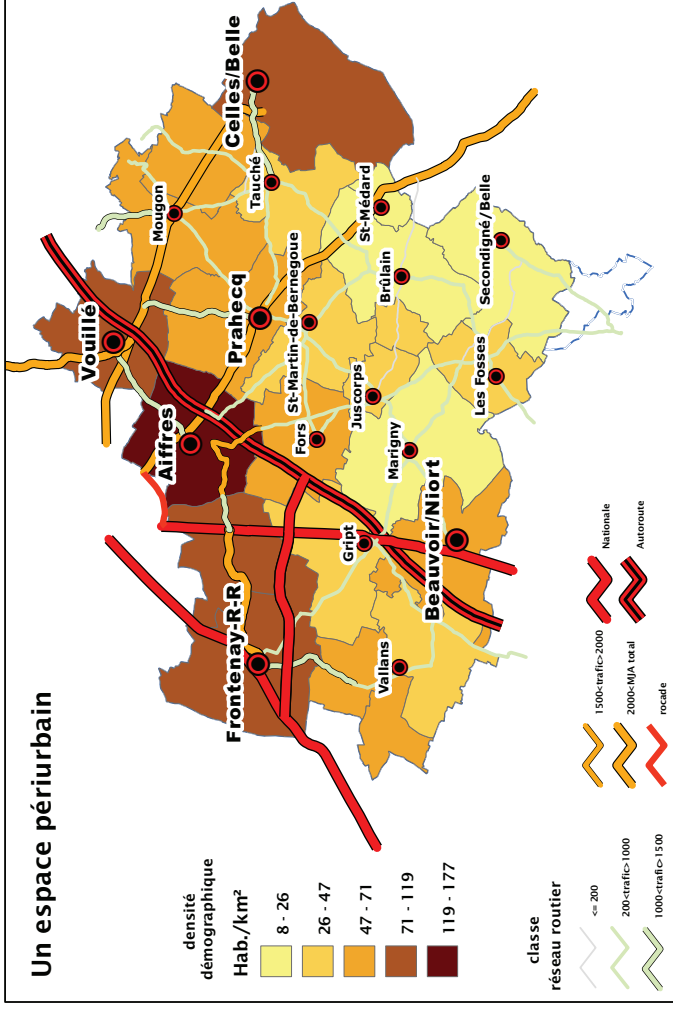
Evolution démographique intercommunale  
1990/1999



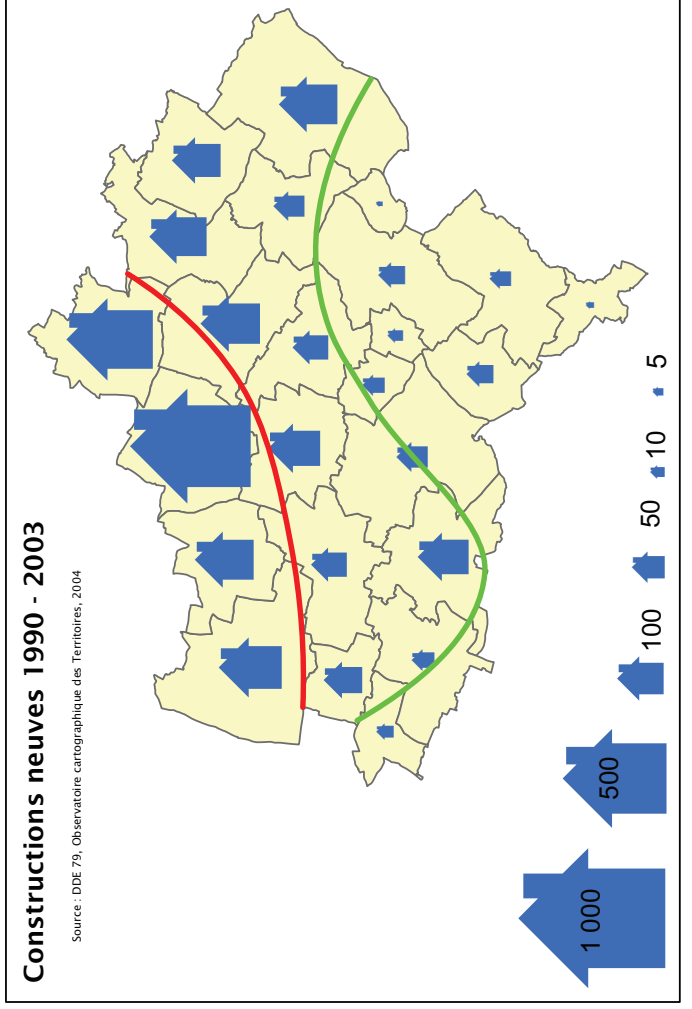
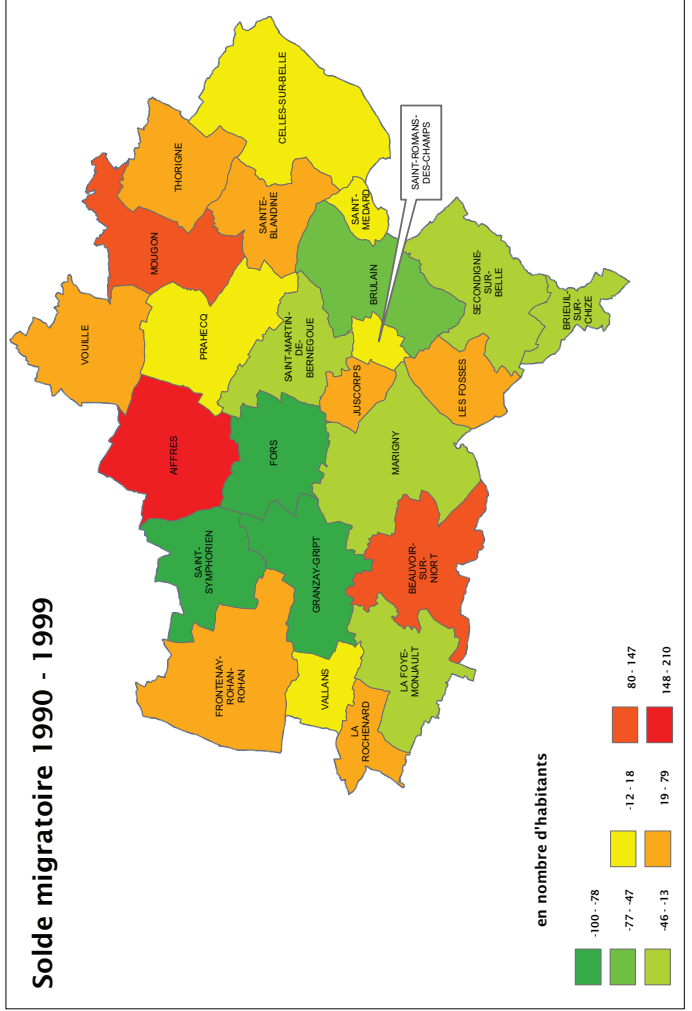


Zone de Protection Spéciale  
Plaine de Niort Sud-Est site FR5412007

**Un espace résidentiel**

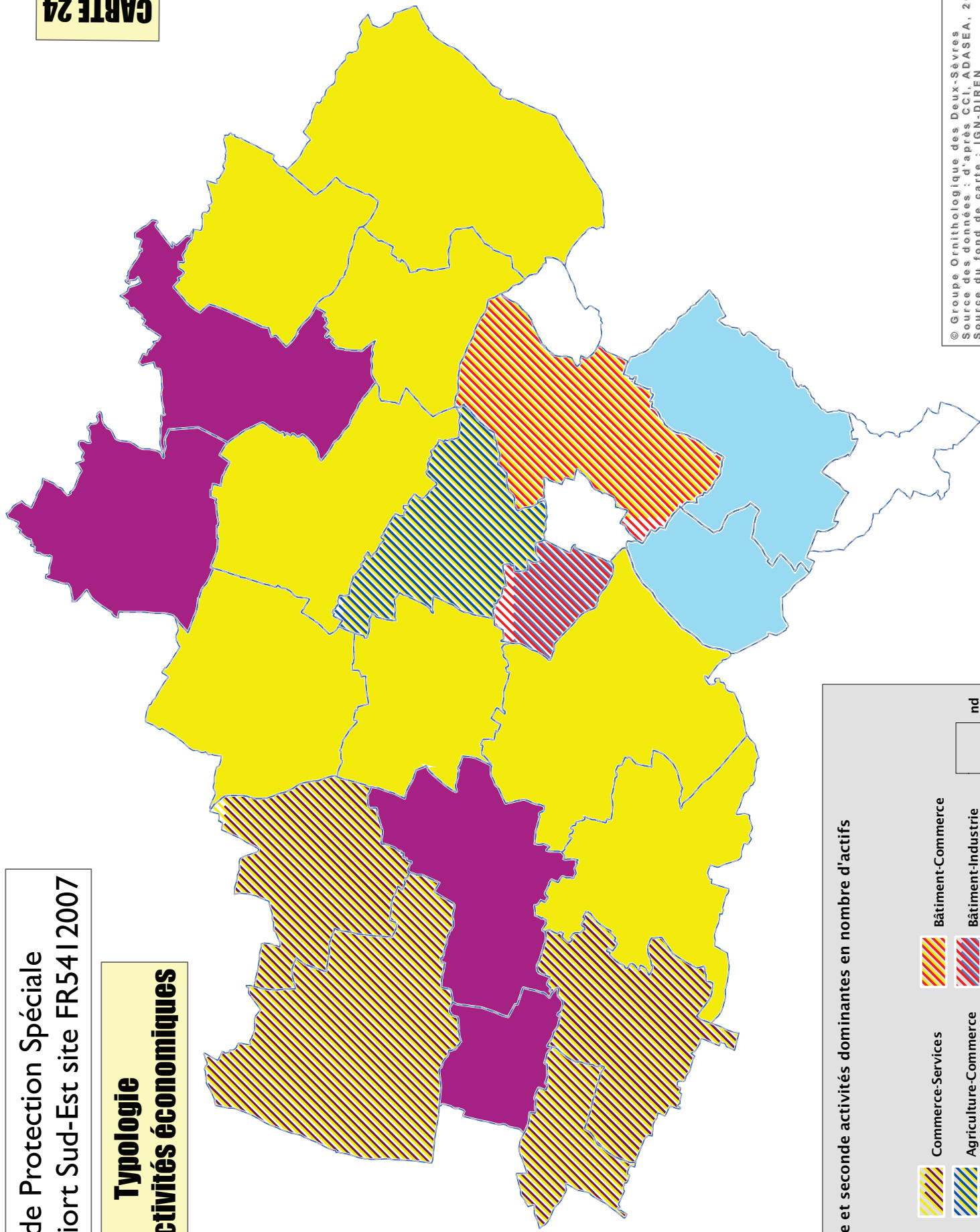


**CARTE 23**



Zone de Protection Spéciale  
Plaine de Niort Sud-Est site FR54|2007

**Typologie  
des activités économiques**



**CARTE 24**

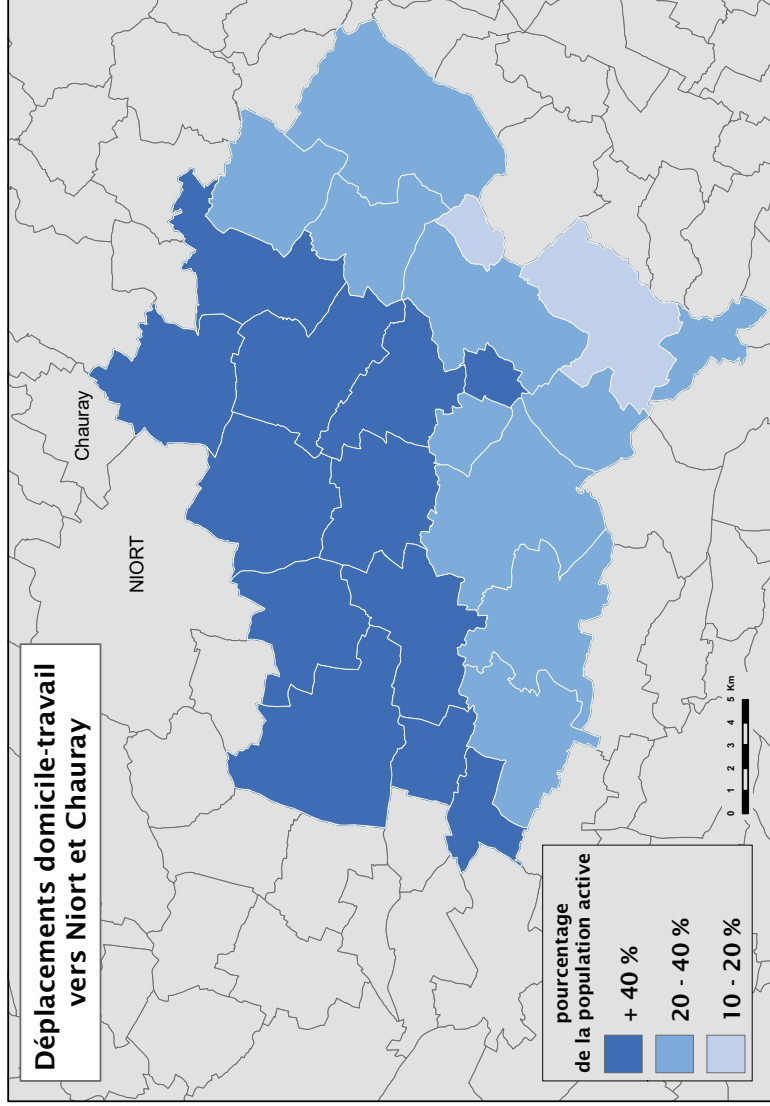
première et seconde activités dominantes en nombre d'actifs



Zone de Protection Spéciale  
Plaine de Niort Sud-Est site FR5412007

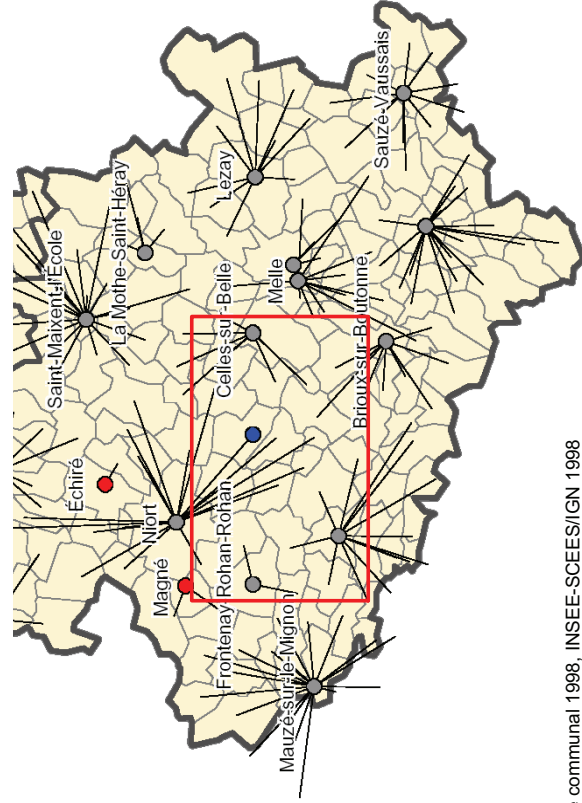
**Mobilités**

**CARTE 25**



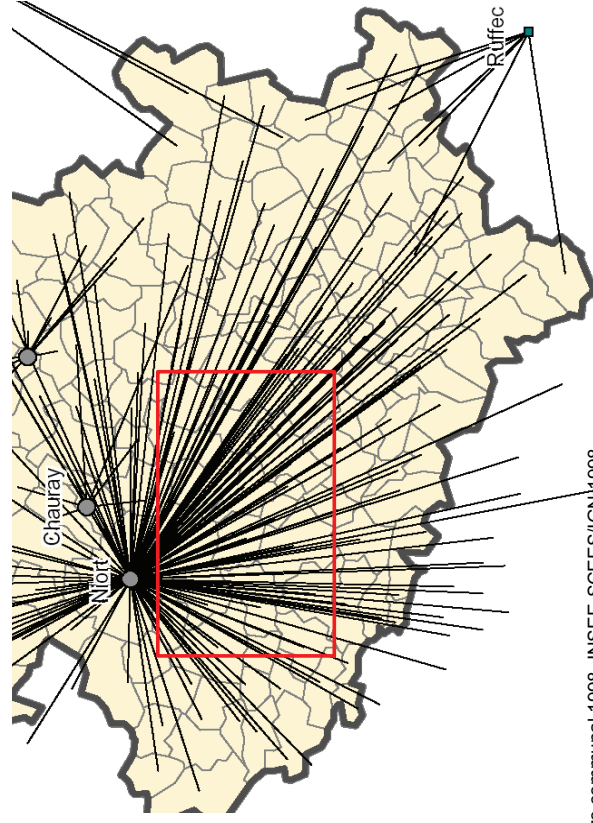
© Copyright - Groupe Ornithologique des Deux-Sèvres  
Source des données : INSEE, 1999 - DDE 79  
Source du fond de carte : IGN-DIREN

**Déplacements vers les supermarchés**



Source : Inventaire communal 1998, INSEE-SCEES/IGN 1998

**Déplacements vers les hypermarchés**



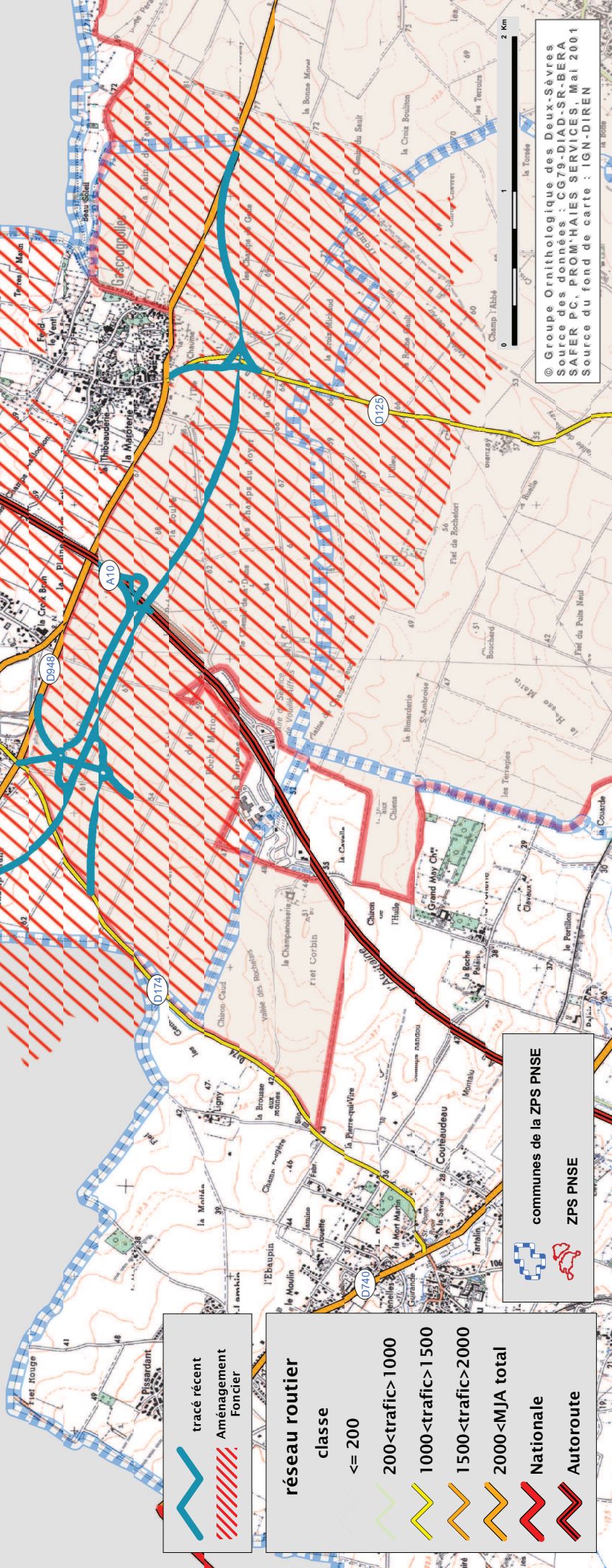
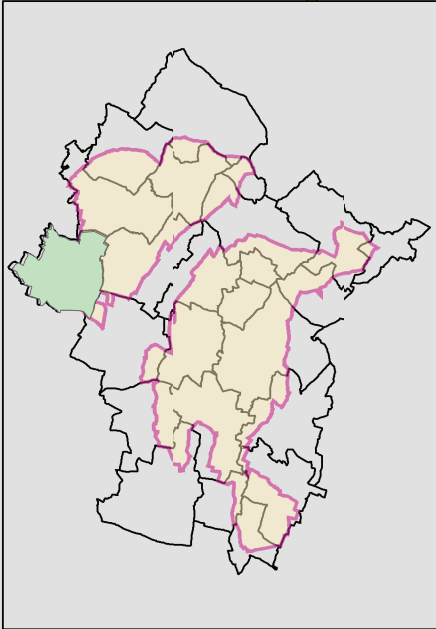
Source : Inventaire communal 1998, INSEE-SCEES/IGN 1998

**Zone de Protection Spéciale  
Plaine de Niort Sud-Est  
site FR5412007**

**Travaux routiers récents  
et  
Aménagements fonciers**

**Déviation sud  
de Vouillé - Gascougnolles**

**CARTE 26**



**tracé récent**  
Aménagement Foncier

**réseau routier**  
classe

- $\leq 200$
- $200 < \text{trafic} < 1000$
- $1000 < \text{trafic} < 1500$
- $1500 < \text{trafic} < 2000$
- $2000 < \text{MJA total}$
- Nationale
- Autoroute

communes de la ZPS PNSE

ZPS PNSE

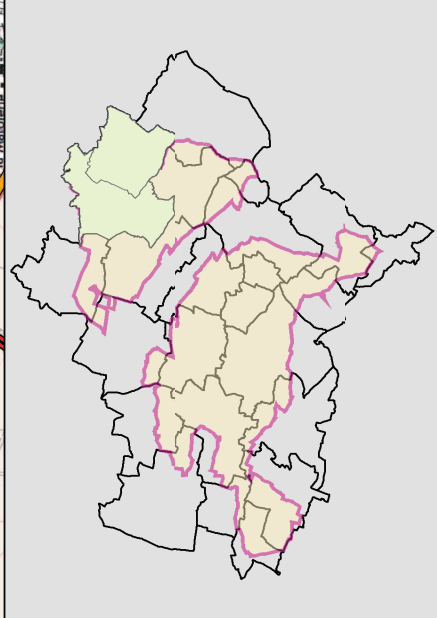
© Groupe Ornthologique des Deux-Sèvres  
Source des données : CG79-DIAD-SR-BERA  
SAFER PC, PROM-HAIES SERVICES, Mai 2001  
Source du fond de carte : IGN-DIREN

**Zone de Protection Spéciale  
Plaine de Niort Sud-Est  
site FR5412007**

**Travaux routiers en cours  
et  
Aménagements fonciers**

**Future déviation  
de Mougou**

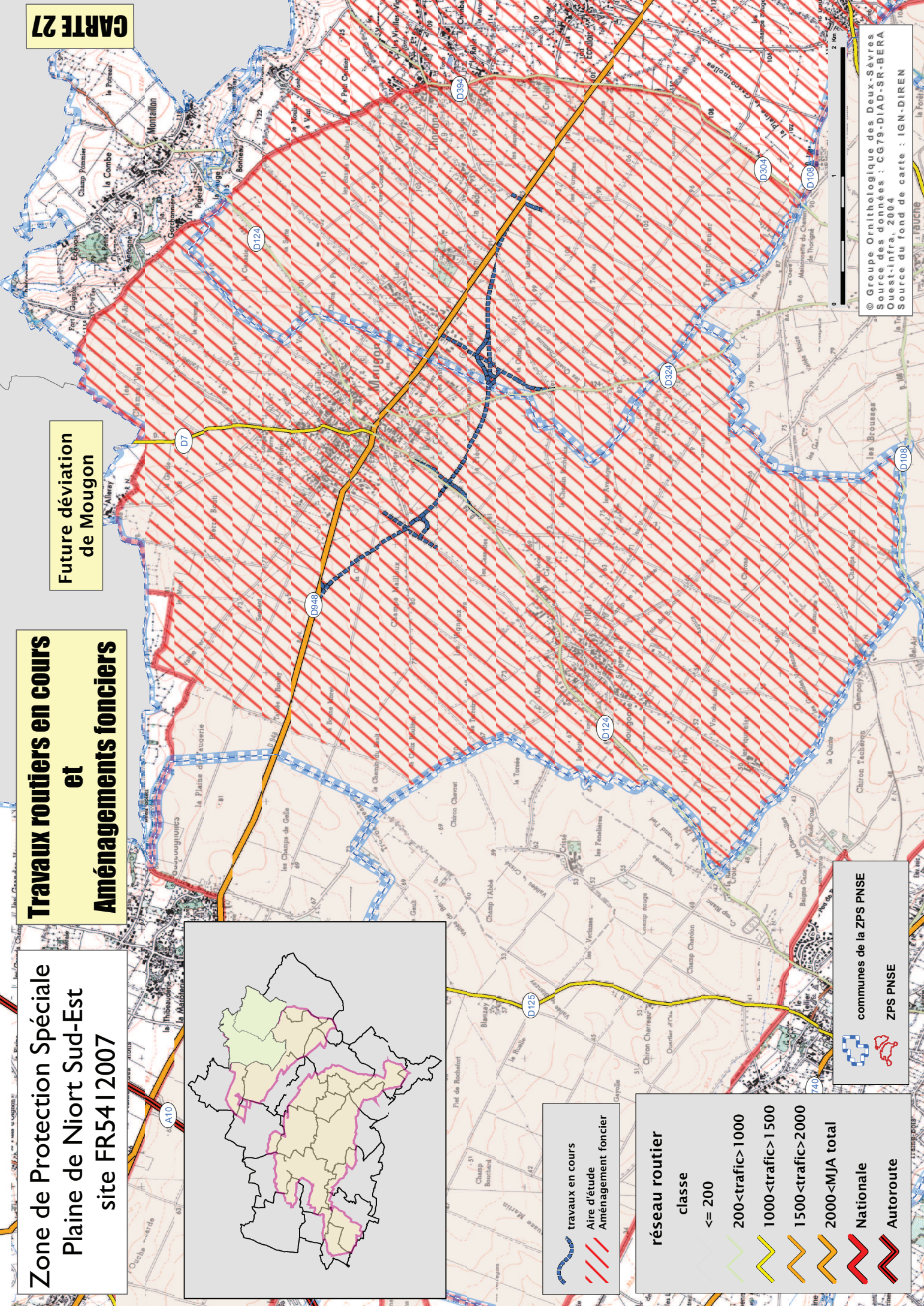
**CARTE 27**



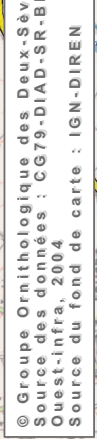
	travaux en cours
	Aire d'étude Aménagement foncier
<b>réseau routier</b>	<b>classe</b>
	<= 200
	200 < traffic < 1000
	1000 < traffic < 1500
	1500 < traffic < 2000
	2000 < MJA total
	Nationale
	Autoroute

communes de la ZPS PNSE

ZPS PNSE



© Groupe Ornitologique des Deux-Sèvres  
Source des données : CG97-DIAD-SR-BERA  
Ouest-infra, 2004  
Source du fond de carte : IGN-DIREN



**Zone de Protection Spéciale  
Plaine de Niort Sud-Est  
site FR5412007**

**Projets de travaux routiers**

tracé en projet



**réseau routier**

classe

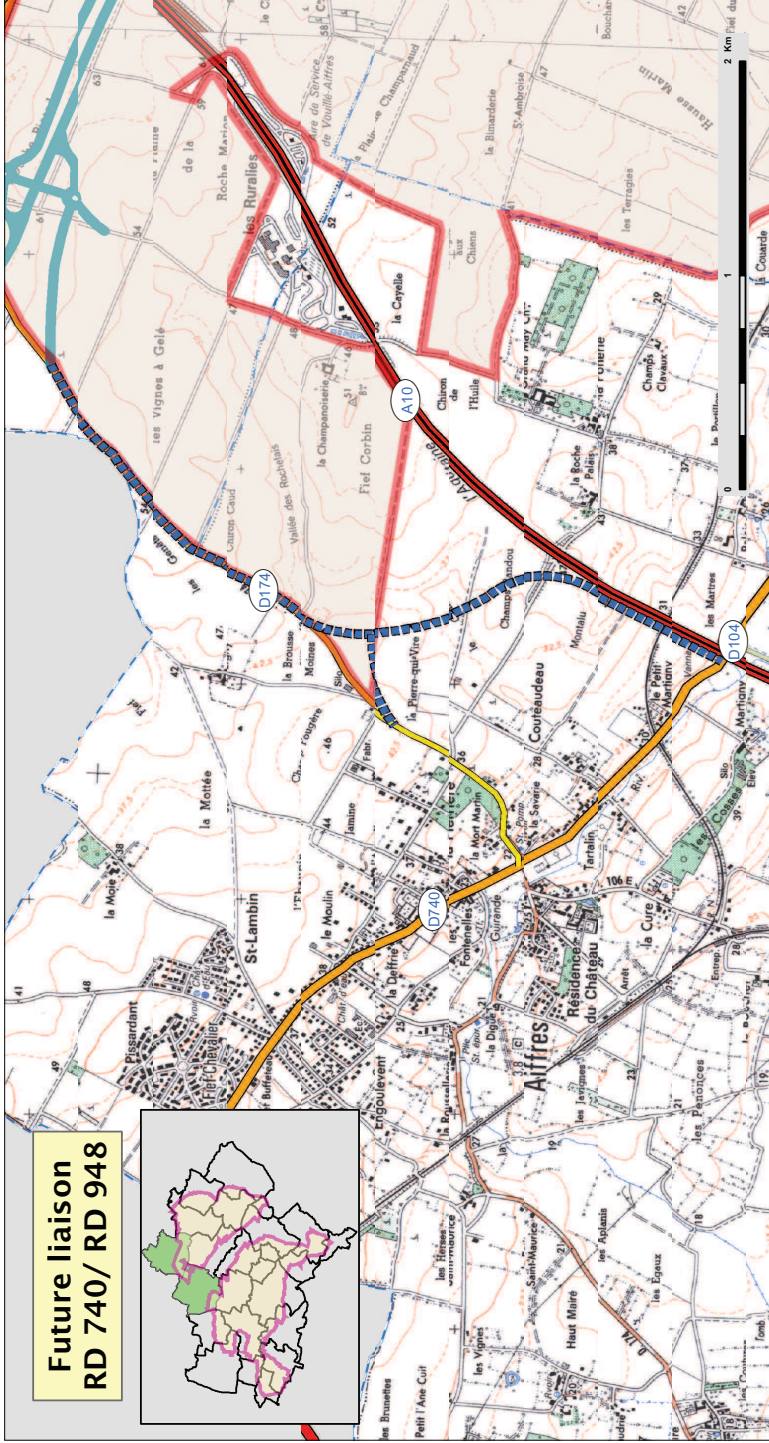
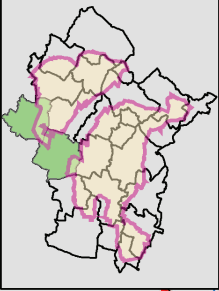
- <= 200
- 200 < traffic < 1000
- 1000 < traffic < 1500
- 1500 < traffic < 2000
- 2000 < MJA total
- Nationale
- Autoroute

communes de la ZPS PNSE

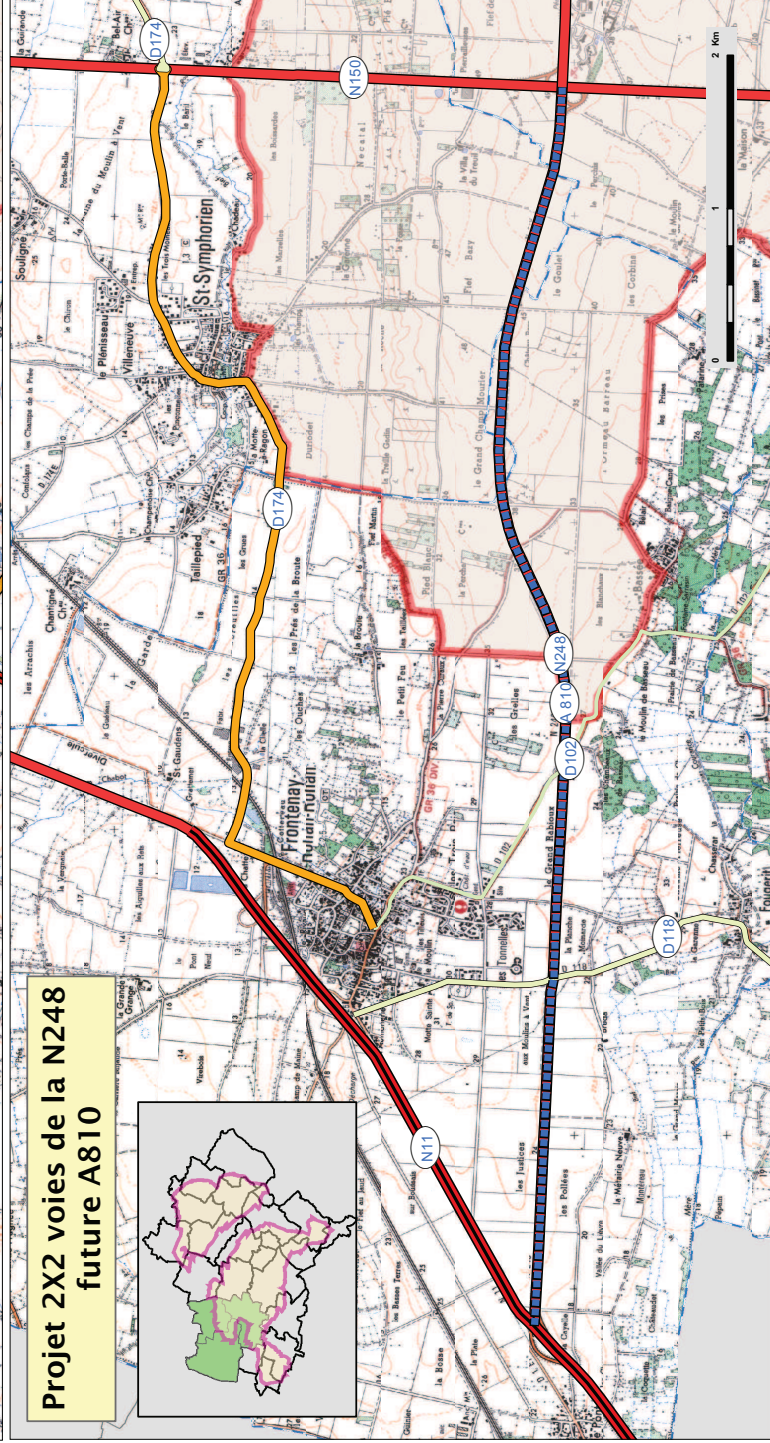
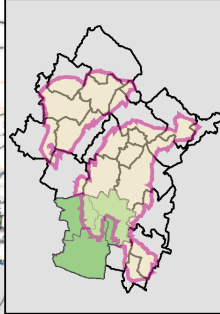
ZPS PNSE



**Future liaison  
RD 740/ RD 948**

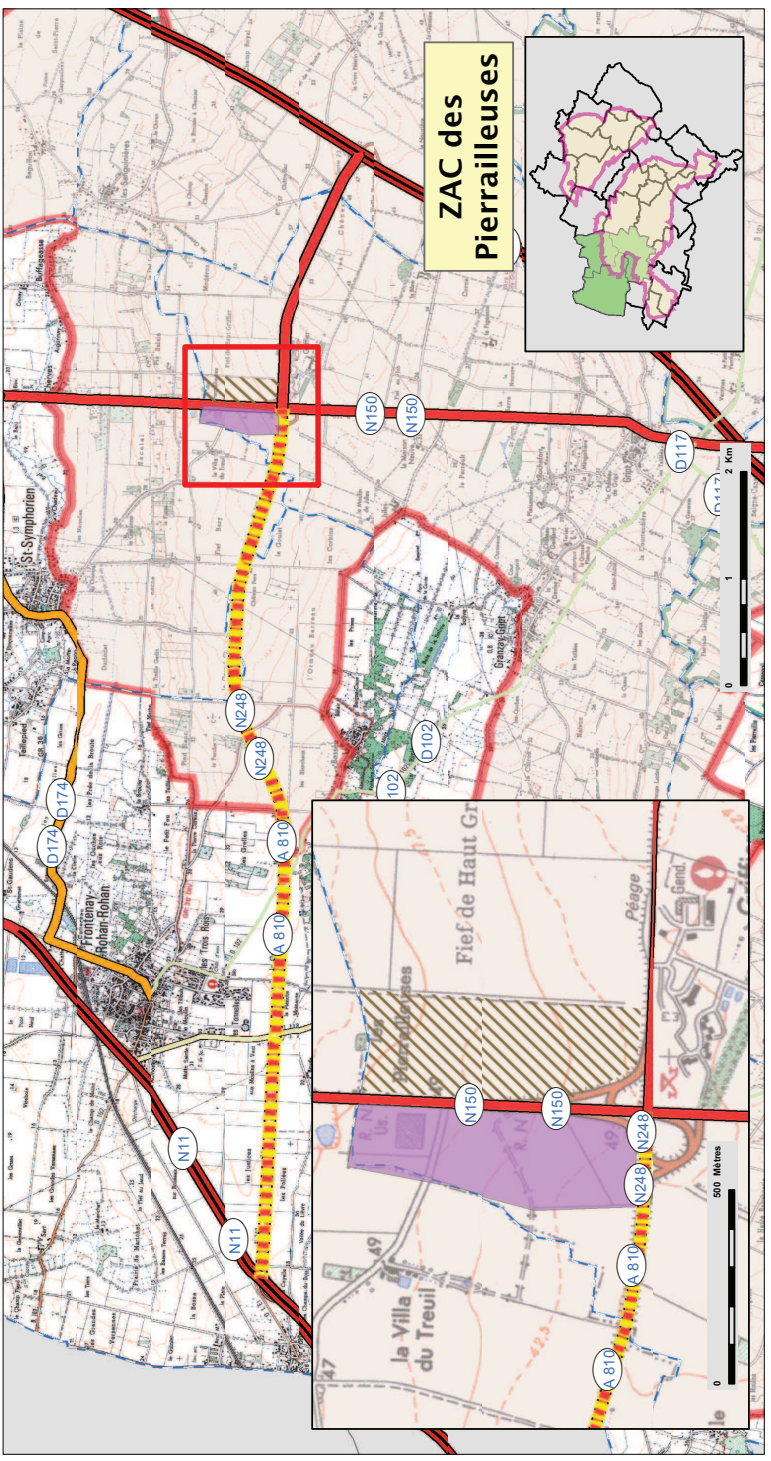
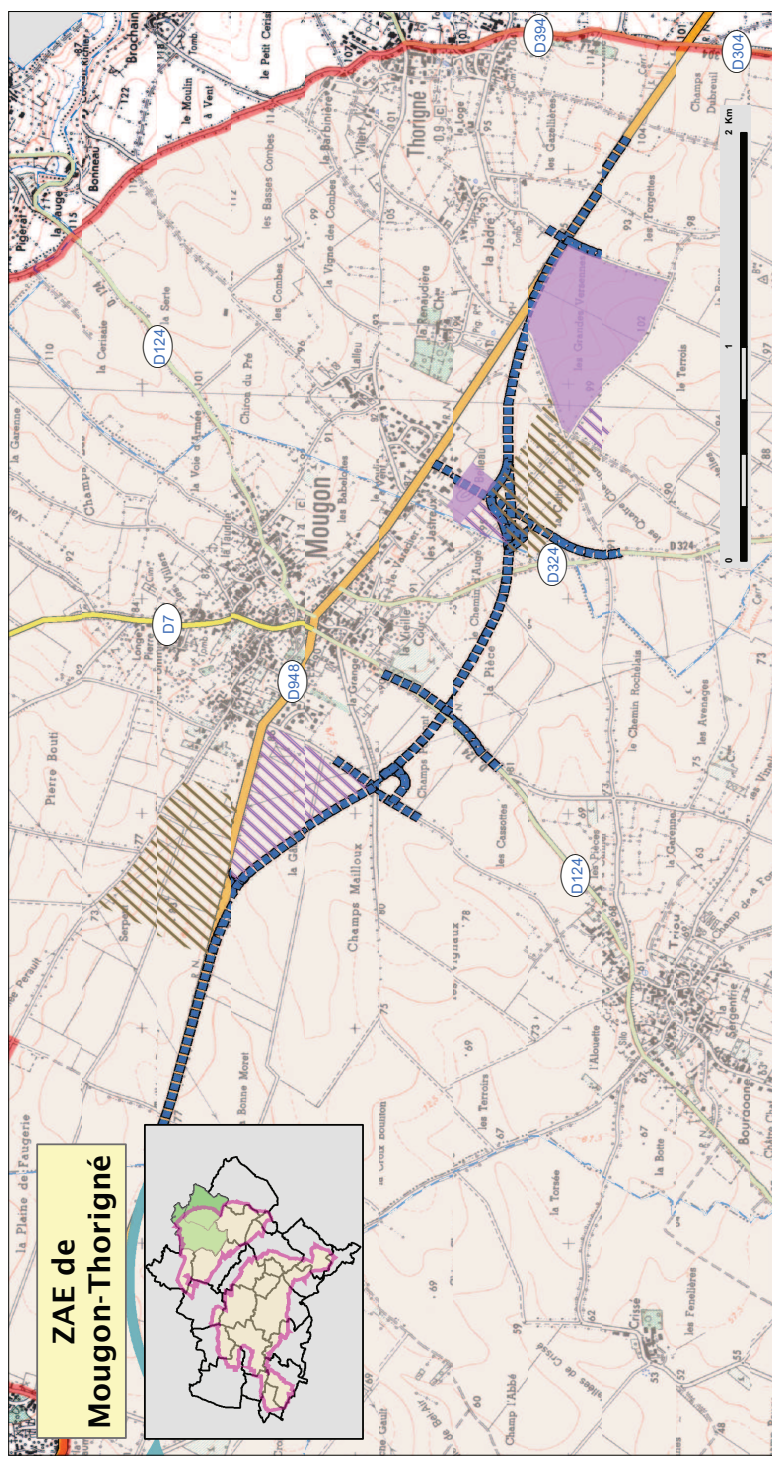


**Projet 2X2 voies de la N248  
future A810**



**Zone de Protection Spéciale  
Plaine de Niort Sud-Est  
site FR5412007**

**Extensions de  
Zones d'Activités Economiques**



Zone d'activités  
zone d'activités non viabilisée  
Possibilité d'extension de ZAE

travaux en cours  
projet A810

**réseau routier**

classe

- <= 200
- 200 < trafic < 1000
- 1000 < trafic < 1500
- 1500 < trafic < 2000
- 2000 < MJA total
- Nationale
- Autoroute

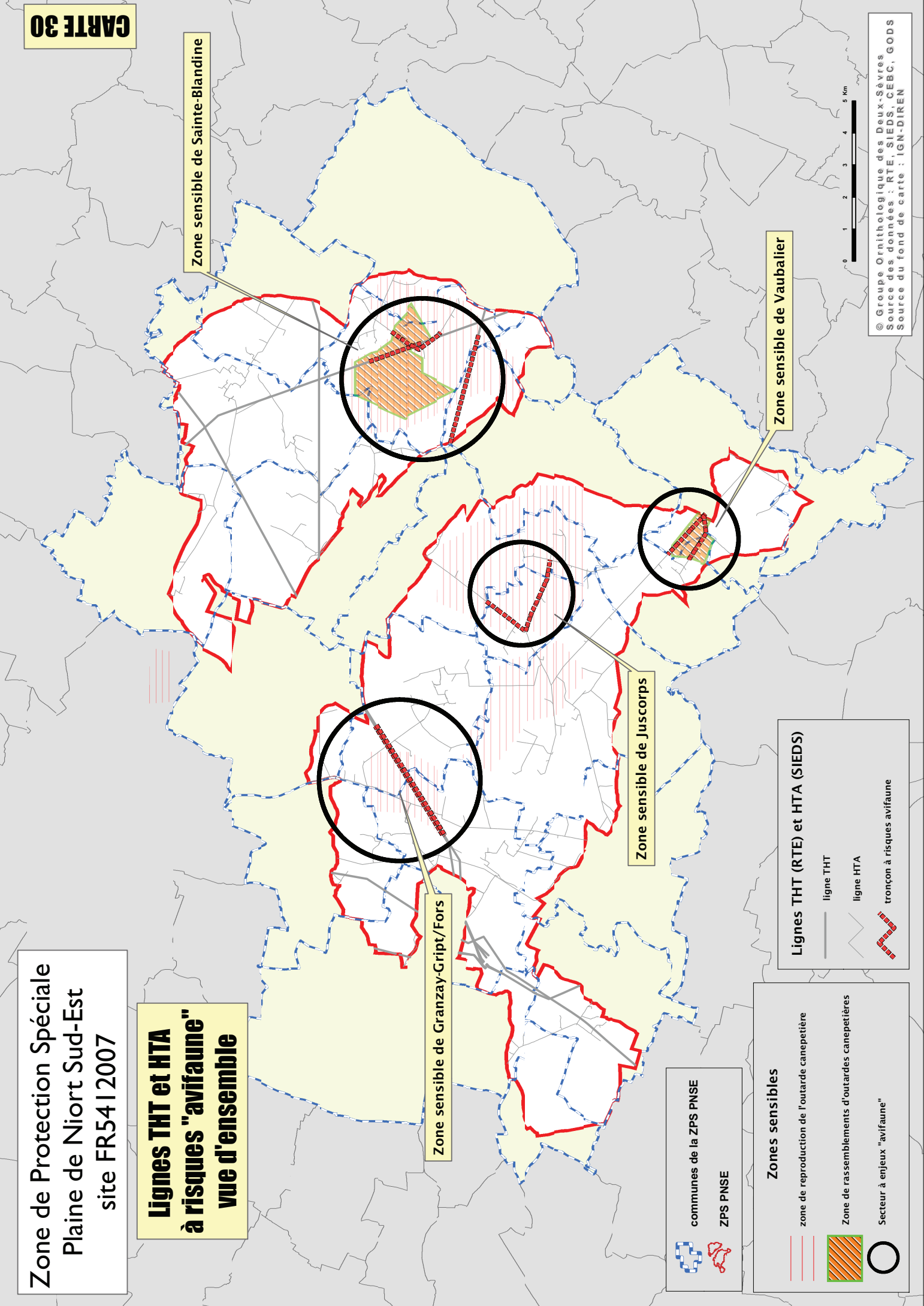
communes de la ZPS PNSE

ZPS PNSE

© Groupe Ornithologique des Deux-Sèvres  
Source des données : CG99-DIAD-SR-BERA  
Quest-Infra, 2004  
Communauté cantonale de Celles-sur-Belle  
Communauté de communes Plaine de Courance  
Source du fond de carte : IGN-DIREN

Zone de Protection Spéciale  
Plaine de Niort Sud-Est  
site FR5412007

**Lignes THT et HTA  
à risques "avifaune"  
vue d'ensemble**



Zone sensible de Sainte-Blandine

Zone sensible de Granzay-Gript/ Fors

Zone sensible de Juscorps

Zone sensible de Vauballier

communes de la ZPS PNSE  
ZPS PNSE

**Zones sensibles**

- zone de reproduction de l'outarde canepetière
- Zone de rassemblements d'outardes canepetières
- Secteur à enjeux "avifaune"

**Lignes THT (RTE) et HTA (SIEDS)**

- ligne THT
- ligne HTA
- tronçon à risques avifaune

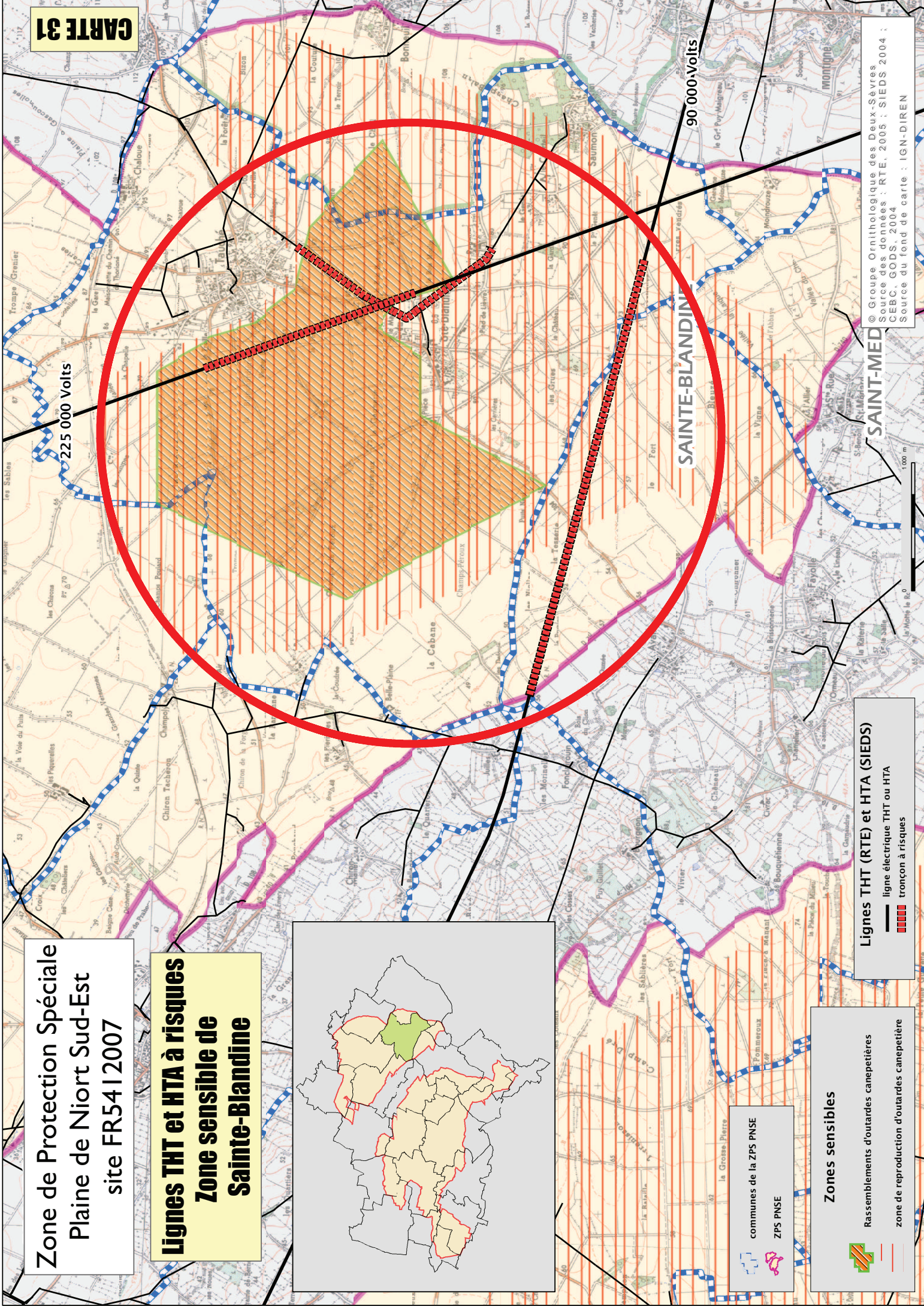
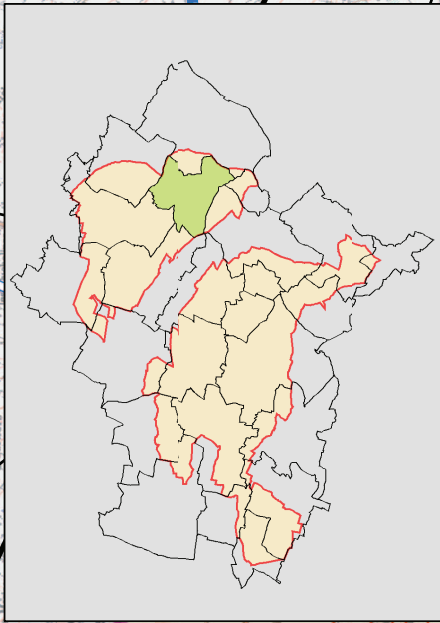
0 1 2 3 4 5 Km

© Groupe Ornithologique des Deux-Sèvres  
Source des données : RTE, SIEDS, CEBC, GODS  
Source du fond de carte : IGN-DIREN



**Zone de Protection Spéciale  
Plaine de Niort Sud-Est  
site FR54 I 2007**

**Lignes THT et HTA à risques  
Zone sensible de  
Sainte-Blandine**



communes de la ZPS PNSE  
ZPS PNSE

**Zones sensibles**  
Rassemblements d'outardes canepetières  
zone de reproduction d'outardes canepetières

**Lignes THT (RTE) et HTA (SIEDS)**  
— ligne électrique THT ou HTA  
— tronçon à risques

© Groupe Ornithologique des Deux-Sèvres  
Source des données : RTE, 2005 ; SIEDS 2004 ;  
CEBC, GODS, 2004  
Source du fond de carte : IGN-DIREN

90 000 Volts

225 000 Volts

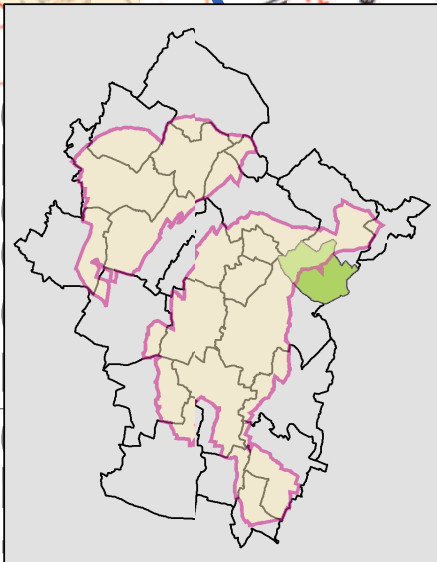
**SAINTE-BLANDINE**

**SAINT-MED**

1 000 m

**Zone de Protection Spéciale**  
Plaine de Niort Sud-Est  
site FR5412007

**Lignes HTA à risques**  
**Zone sensible de Vauballier**



communes de la ZPS PNSE  
ZPS PNSE

**lignes HTA (SIEDS)**  
réseau lignes MT  
tronçon lignes à risques

**Zone sensible avifaune**  
zone de rassemblements d'outardes canepettes

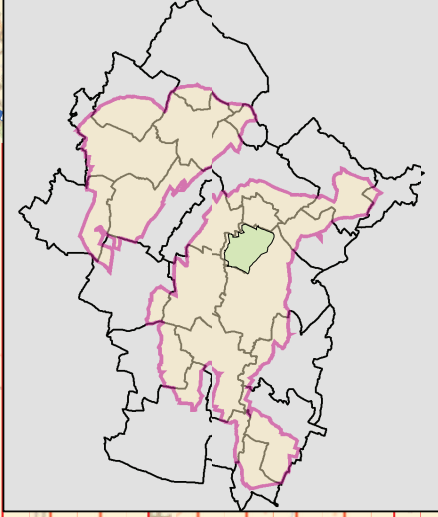
**CARTE 32**

0 500 m

© Groupe Ornithologique des Deux-Sèvres  
Source des données : SIEDS, 2004 ; CEEC, GODS, 2005  
Source du fond de carte : IGN-DIREN

**Zone de Protection Spéciale  
Plaine de Niort Sud-Est  
site FR5412007**

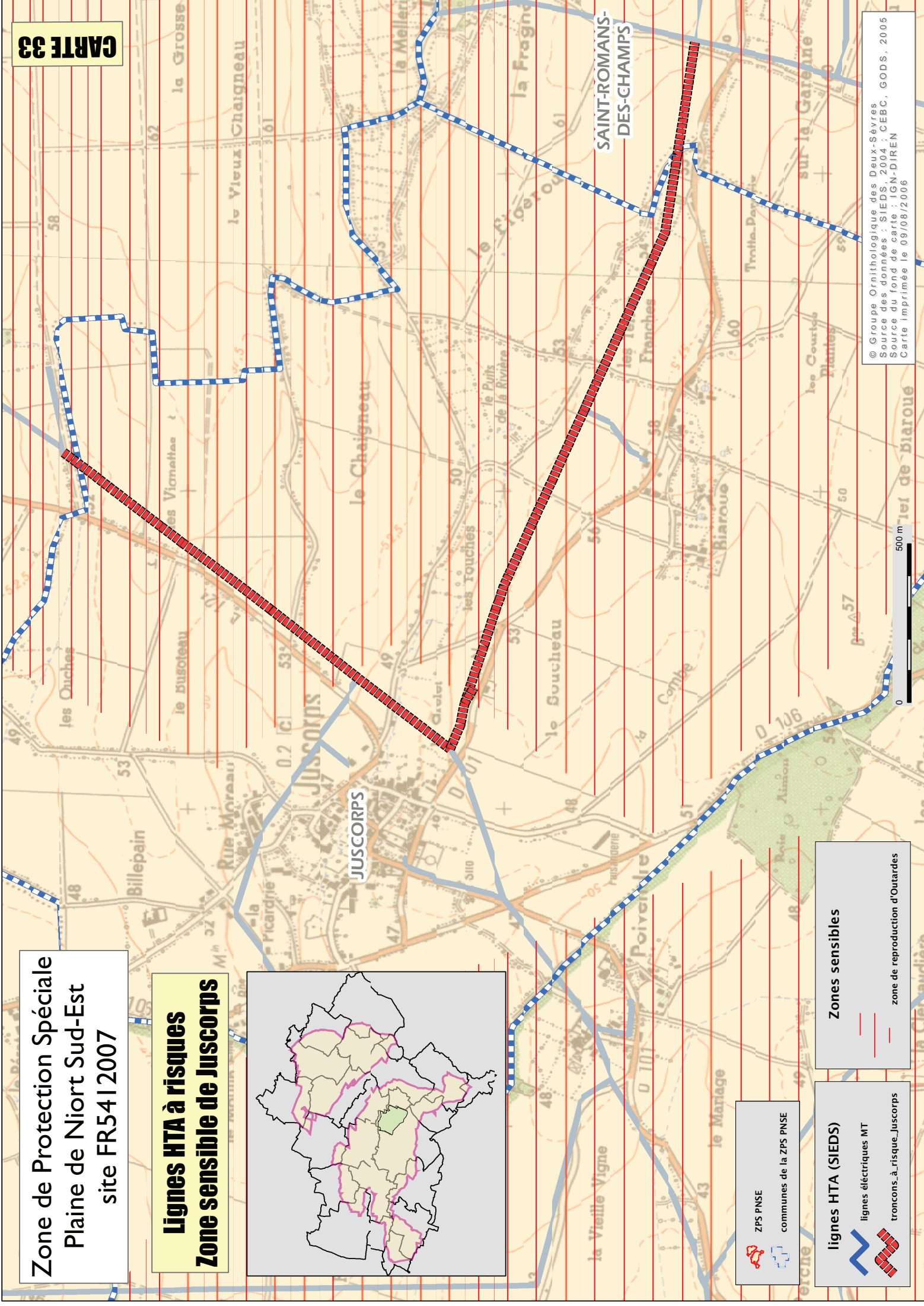
**Lignes HTA à risques  
Zone sensible de Juscorps**



**ZPS PNSE**  
communes de la ZPS PNSE

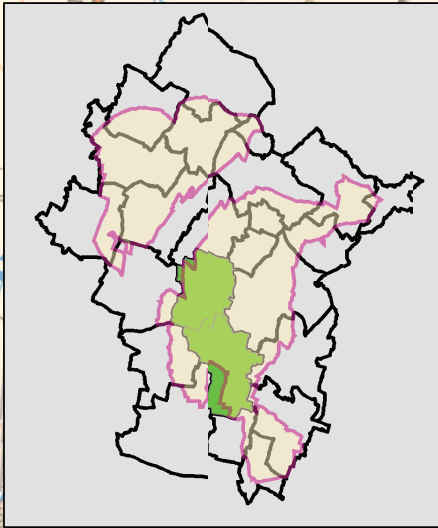
**lignes HTA (SIEDS)**  
lignes électriques MT  
tronçons à risque\_Juscorps

**Zones sensibles**  
zone de reproduction d'Outardes



Zone de Protection Spéciale  
Plaine de Niort Sud-Est  
site FR512007

**Lignes THT à risques**  
**Zone sensible de**  
**GRANZAY-GRIFT/FORS**



**GRANZAY-GRIFT**

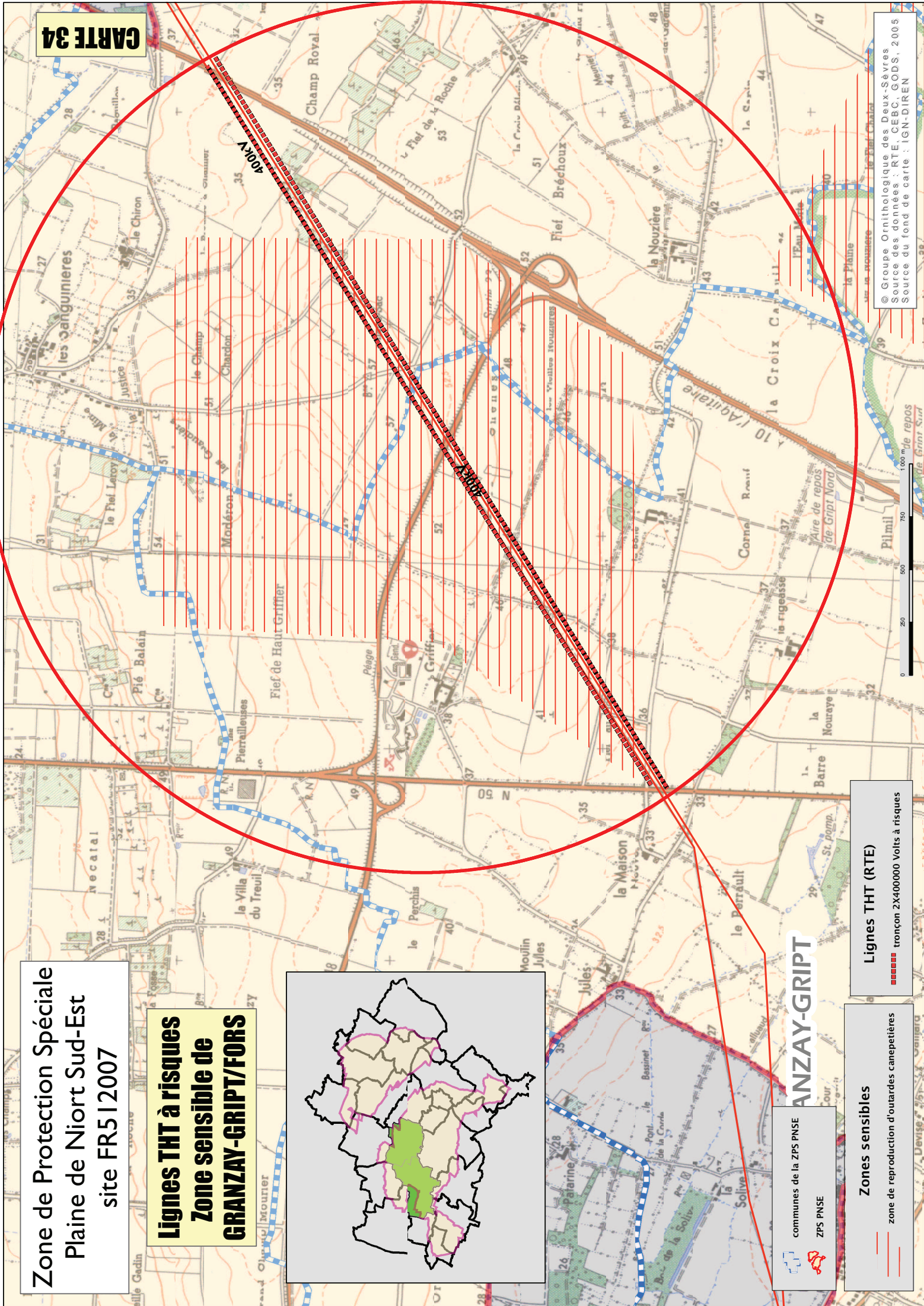

communes de la ZPS PNSE  
ZPS PNSE

**Zones sensibles**  
zone de reproduction d'outardes canepetières

**Lignes THT (RTE)**  
tronçon 2X400000 Volts à risques

**CARTE 34**

© Groupe Ornithologique des Deux-Sèvres  
Source des données : RTE, CEBC, GODS, 2005  
Source du fond de carte : IGN-DIREN



**Zone de Protection Spéciale  
Plaine de Niort Sud-Est  
site FR54 I 2007**

**Activité de la chasse**

FRONTENAY-ROHAN-ROHAN

VALLANS

LA ROCHENARD

LA FOYE-MONJAULT

SAINT-SYMPHORIEN

AIFFRES

ST-MARTIN

FORS

GRANZAY-GRIPT

PRAHECQ

ST-MARTIN

DE-BERNEGOUE

JUSCORPS

BRULAIN

SAINTE-BLANDINE

SAINTE-MEDARD

SAINT-ROMANS-DES-CHAMPS

SECONDIGNE-SUR-BELLE


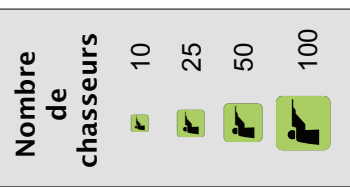
BRIEUIL-SUR-CHIZE

VOUILLE

MOUGON

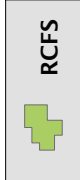
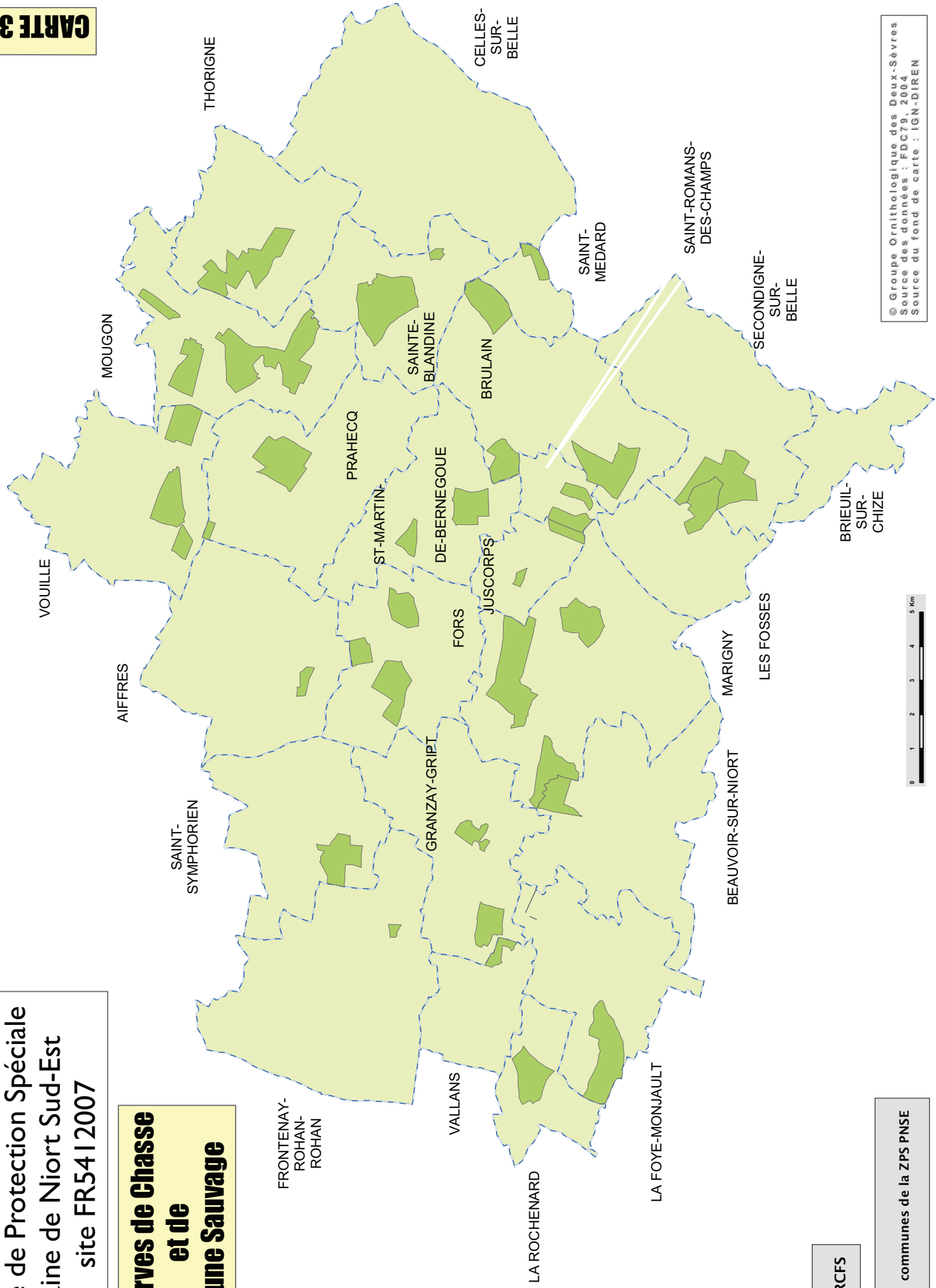
THORIGNE

CELLES-SUR-BELLE



**Zone de Protection Spéciale  
Plaine de Niort Sud-Est  
site FR5412007**

**Réserves de Chasse  
et de  
Faune Sauvage**



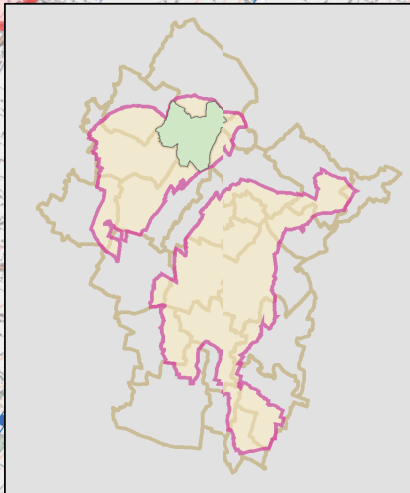
© Groupe Ornithologique des Deux-Sèvres  
Source des données : FDC79, 2004  
Source du fond de carte : IGN-DIREN

**Zone de Protection Spéciale  
Plaine de Niort Sud-Est  
site FR 5412007**

**ACCA de Sainte-Blandine  
Action de préservation  
rassemblements post-nuptiaux**

Zone de retard de chasse

Parking de chasse abandonné



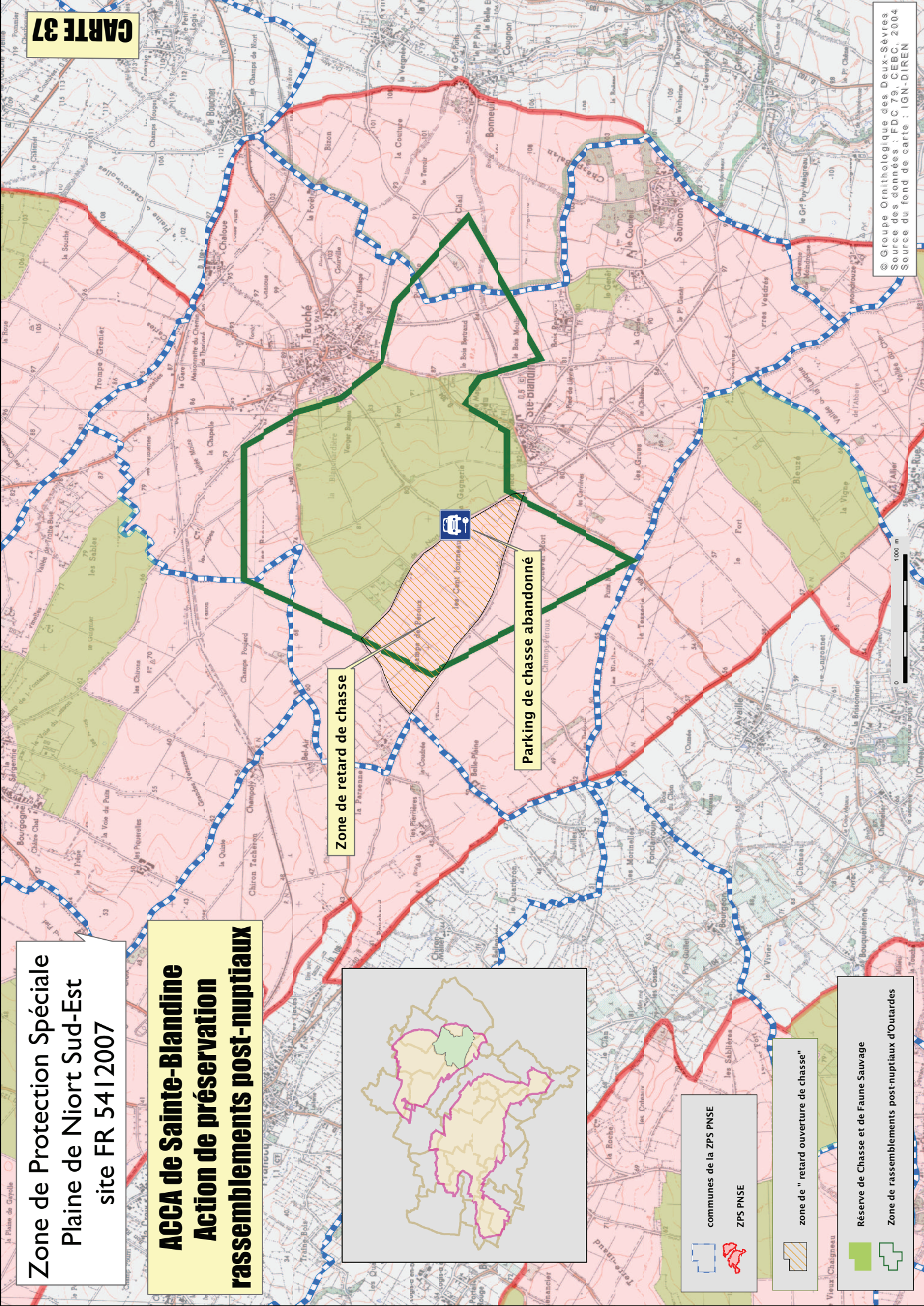
communes de la ZPS PNSE  
ZPS PNSE

zone de "retard ouverture de chasse"

Réserve de Chasse et de Faune Sauvage  
Zone de rassemblements post-nuptiaux d'Outardes

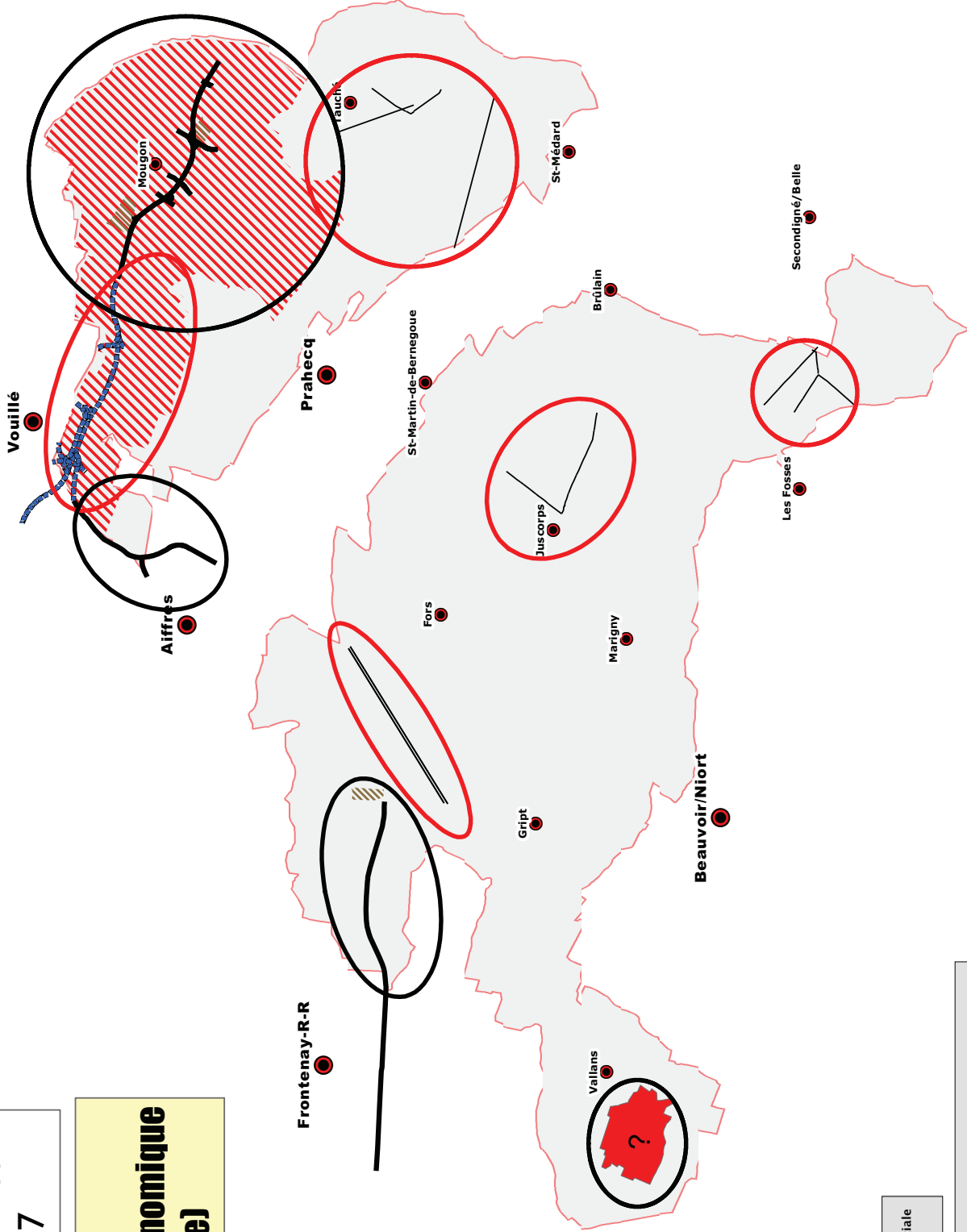
**CARTE 37**

© Groupe Ornithologique des Deux-Sèvres  
Source des données : FDC 79, CEBC, 2004  
Source du fond de carte : IGN-DIREN



**Zone de Protection Spéciale  
Plaine de Niort Sud-Est  
site FR 5412007**

**Synthèse  
des impacts socio-économique  
(hors agriculture)**



petites villes  
bourgs

Zone de Protection Spéciale  
Plaine de Niort Sud-Est

**Programmes d'Aménagement du Territoire**

- travaux routiers récents
- futurs travaux
- tronçon à risques de ligne électrique
- aménagements fonciers sur la ZPS
- projet d'extension de ZAE
- Projet éolien ?

**Secteurs impactés**

- Zone impactée
- Zone prochainement impactée

